














Loodusrajad

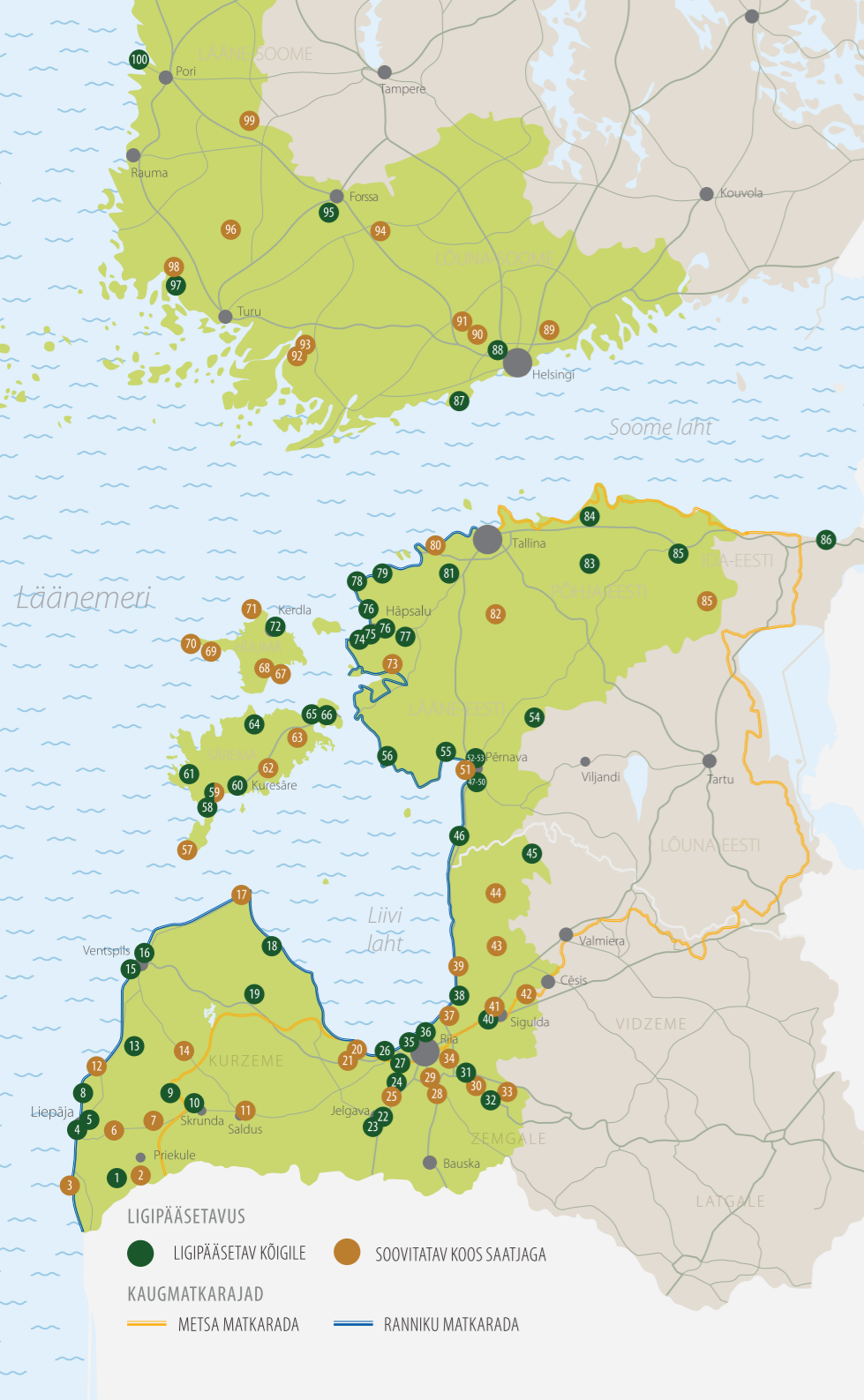
Läti Eesti Soome



- Tingmärgid -

 ASUKOHT	 LAHTIOLEKUAJAD	 RAJA TÜÜP	 TRANSPORT
 GPS	 PILETIHINNAD	 TAKISTUSED	 KÄITUMISJUHISED
 MATKAMISE AEG	 MÄRGISTUS	 RAJAKATE	
 RAJA PIKKUS	 KALLAKUD	 INFO	

 RATASTOOLIGA LIGIPÄÄSETAV	 PARKIMISPLATS	 JALGRATTARENT	 LOOMADE TOITMINE KEELATUD
 RATASTOOLIGA LIGIPÄÄSETAV KOOS SAATJAGA	 INFOTAHVEL	 PAADI-/KATAMA-RAANIRENT	 PUUDE RAIUMINE KEELATUD
 LAPSEVANKRIGA LIGIPÄÄSETAV	 WI-FI	 PAATIDE VEESKAMISKOHT	 ÄRA ÜLETA TÖKET
 SAADAVAL HELITEAVE	 JOOGIVESI	 MÄNGUVÄLJAK/ VÄLJÕUSAAL	 ÄRA ASTU RAJALT KÕRVALE
 KOMBITAVAD OBJEKTIID/PUNKTKIRI	 TOITLUSTUS	 MOOTORSÕIDUKID LUBATUD	 LÖKKE TEGEMINE KEELATUD
 PIMEDATE JUHTJON	 KÜLALISTEMAJA/ HOTELL	 KALJU/JÄRSK KALLAK/NÕLV	 TELKIMINE KEELATUD
 JALGSI	 KÄMPING	 VIHMA KORRAL JA TALVEL VÕIB RADA OLLA LIBE	 KALASTAMINE KEELATUD
 KEPIKÕND	 TELKIMISALA	 OLE VAIKSELT	 UJUMINE KEELATUD
 SUUSATAMINE	 VARJUALUNE	 LEMMIKLOOMAD LUBATUD	 JALGRATTASÕIT KEELATUD
 RULLUISUTAMINE	 TOIDUVALMISTAMISE KOHT	 PRÜGIKASTID	 AUTOGA SÕITMINE KEELATUD
 JALGRATTASÕIT	 PUHKKOHT/LAUD/ TOOL	 ÄRA JÄTA PRÜGI LOODUSESSE	 KARAVANI PARKIMINE KEELATUD
 UJUMINE LUBATUD	 PINK	 SUITSETAMINE KEELATUD	 MOOTORSÕIDUKID KEELATUD
 PAADISÕIT LUBATUD	 LÖKKEPUUDE KOHT	 KIRJUTAMINE/ JOONISTAMINE KEELATUD	 LEMMIKLOOMAD KEELATUD
 KALASTAMINE LUBATUD	 LÖKKEKOHT	 TAIMEDE KORJAMINE KEELATUD	
 WC VÕI KUIVKÄIMLA	 VAATETORN		
	 VAATEPLATVORM		



- Sisukord -

LÄTI

- 1 KALĒTI METSAPARK „PRIEDIENS”
- 2 GRAMZDA METSAPARGI RADA
- 3 BERNĀTI RANNARADA
- 4 LIEPĀJA RANNAPARK
- 5 LIEPĀJA JĀRVERADA ja LIEPĀJA JĀRVE HOBUSESAARE RADA
- 6 ĀLANDE JĒPARGI RADA
- 7 DURBE LINNUSEMĀE RADA
- 8 LOODUSRAJAD „HINGEKOSUTUSE AIAS”
- 9 KAZDANGA PARK
- 10 SKRUNDA JALUTUSRADA
- 11 CIECERE LOODUSRADA SILDUSE LINNAS
- 12 PĀVILOSTA RANNARADA
- 13 ŽIBGRAVA LOODUSRADA
- 14 RADA VENTA JĒE VASAKKALDAL
- 15 VENTSPILSI MEREĀRNE PARK
- 16 BŪŠNIEKI JĀRVE LOODUSRADA
- 17 KOLKA MĀNNIMETSARADA
- 18 JALUTUSRAJAD ROJA RANNAS
- 19 TALSIS PROMENAAD

- 20 KUPSKALNSI LOODUSRADA
- 21 KĒMERI SANGLEPALODU RADA
- 22 SVĒTE LUHANIITUDE LAUDTEED
- 23 JELGAVA POSTISAAR
- 24 OLAINĒ METSAPARK
- 25 LĪDUMSI KARJĀĀRI LOODUSRADA
- 26 DZINTARI METSAPARK
- 27 BABĪTE RODOPARK
- 28 KĒKAVA PARK
- 29 DOLE MĒISAPARGI RAJAD
- 30 SALASPILSI RAND
- 31 LĀTI RAHVUSLIK BOTAANIKAED
- 32 DAUGAVA JĒE PROMENAAD OGRĒS JA IKŠĶILES
- 33 DAUGAVA JĒE PROMENAAD OGRĒ JĒEKALDA PROMENAAD
- 34 ULBROKA JĀRVE RADA
- 35 DAUGAVGRĪVA LOODUSRADA
- 36 MANGĀLSALA JALUTUSRAJAD
- 37 GARCIEMSI LOODUSRADA
- 38 CARNIKAVA PROMENAAD

- 39 PĀIKESELOOJANGU RADA
 - 40 RADA PARADIISIMĀELE
 - 41 RADA GŪTMAŅI KOOPA LĀHIKONNAS
 - 42 LĪGATNE LOODUSRAJAD
 - 43 LĒDURGA DENDROPARK
 - 44 LIMBAŽI SUURJĀRVE LOODUSRADA
 - 45 SKAŅĀKALNSI LOODUSRADA
- ## EESTI
- 46 RMK KABLI LOODUSE ŐPPERADA
 - 47 PĀRNU RANNAPROMENAAD
 - 48 PĀRNU RANNANIIDU MATKARADA
 - 49 PĀRNU RANNAPARK
 - 50 PĀRNU MUULI LAUDTEE
 - 51 PĀRNU VALLIKĀĀR
 - 52 PĀRNU JĒE VASAKKALDA TERVISESPORDIRADA EHK JAANSONI RADA
 - 53 PĀRNU JĒE PAREMKALDA TERVISESPORDIRADA EHK JAANSONI RADA
 - 54 RMK RIISA ŐPPERADA
 - 55 VALGERANNA PROMENAAD

- 56 MATSI SADAM
- 57 SŌRVE KŪLASTUSKESKUS
- 58 SALME MUINASLAEVA LEIUKOHT
- 59 RMK KESKRANNA PUHKEKOHT ja RMK TAIMEAIA PUHKEKOHT
- 60 KALASTUSKOHAD KURESSAARE LĀHEDEL
- 61 LŪMANDA LUBJAPARK
- 62 PŪHA SOOBIKU AVASTUSERADA
- 63 RMK KOIGI ŐPPERADA
- 64 ANGLA TUULIKUMĀGI JA PĀRANDKULTUURIKESKUS
- 65 KOGUVA KŪLA
- 66 MUHU JAANALINNUFARM
- 67 SĀĀRETIRP / SUUREMŒISA LOSS, MŒISAPARK JA LILLEAED
- 68 RMK ORJAKU ŐPPERADA
- 69 RMK KALESTE TELKMISALA JA ŐPPERADA
- 70 KALANA RANNAPROMENAAD JA SADAM
- 71 TAHKUNA TULETORN
- 72 KĀRDLA LINNAPARK JA VABRIKUVĀLJAK
- 73 RMK RANNAJĒE VAATETORN

- 74 JALUTUSRADA PARALEPA RANNAST ŐHTU KALLASTĀNAVALE
- 75 HAAPSALU PROMENAAD ja AAFRIKA RAND
- 76 SILMA ŐPIKODA JA LOODUSKAITSEALA / UUEMŒISA MŒISA PARK
- 77 PALIVERE LOODUSRAJAD
- 78 DIRHAMI SADAM
- 79 PERAKŪLA RAND JA TELKMISALA
- 80 RMK KEILA-JOA PARGI LOODUSRADA
- 81 KEILA JĒEPARK / KEILA KESKPARK
- 82 RAPLA VESIROOSI TERVISERADA
- 83 RMK SŌŒRIKSOO LOODUSRADA
- 84 RMK VIRU RABA ŐPPERADA
- 85 RAKVERE TAMMIKU ŐPPERADA / RMK TUDU METSAONN
- 86 SILLAMĀE RANNAPROMENAAD

SOOME

- 87 PORKKALA NEEME VAATEPLATVORM
- 88 LAAJALAHTI LOODUSRADA
- 89 STORTRĀSKI MATKARADA
- 90 MAAHISENPOLKU MATKARADA
- 91 HAUKANHOLMA MATKARADA
- 92 JETURKASTI MATKARADA
- 93 KARIHOLMA MATKARADA
- 94 PEUKALOISEN POLKU MATKARADA
- 95 KILJAMON REITTI MATKARADA
- 96 KARPALOPOLKU MATKARADA
- 97 SILAKKARI VAATEPLATVORM
- 98 VASIKKAHAKA MATKARADA
- 99 KĀRJENKALLIO MATKARADA
- 100 LANGOURA VAATEPLATVORM



- Sissejuhatus -

Reisijuht jagab teavet Kesk-Läänemere regiooni südame ehk Eesti, Läti ja Soome matkaradade kohta, mis on kõigile ligipääsetavad – nii piiratud liikumisvõime ja nägemispuudega inimestele kui ka eakatele ja lapsevankriga peredele.

Reisijuht tutvustab 100 ligipääsetavat matkarada ning rohkem kui 300 lähedal asuvat loodusrada ja huviväärsust, mis piirkonnas ringi rännates põnevust pakuvad. Ligipääsetavad rajad on toodud iga paarislehe paremale küljele ning piirkonna kaart ja info lähedalasuvate teiste loodusradade ja -objektide kohta on näidatud vasakul.

Ligipääsetavus on tähistatud kolme värviga:

- roheline – kõigile ligipääsetav;
- oranž – osaliselt ligipääsetav (rada on järskude nõlvade, ebatasase pinnakatte vm tõttu raskem läbida ja soovitav on kasutada saatja abi);
- hall – ei ole erivajadusega külastajale ligipääsetav.


Lähedalasuvate kaugmatkaradade päevateekonnad on toodud esile sinisega ● (Ranniku matkarada) ja kollasega ● (Metsa matkarada). Radade marsruudi ja täiendava info leiab www.baltictrails.eu.

Reisijuhis on iga raja algus tähistatud koordinaatidega lähimast parklast. Tualetid on tähistatud WC-piktogrammiga, kuid tasub meele pidada, et enamasti on tegemist kuivkäimlatega. Konkreetse raja ja selle ligipääsetavuse kohta leiab infot www.looduseleligi.ee või QR-koodi abil (koodi skannimine telefoniga avab lingi, mis sisaldab raja GPX-faili ja äpi Relive videot koos raja marsruudi ja fotodega).

Reisijuhi koostajad soovivad jagada oma kirge looduse ja matkamise vastu ning loodavad, et see meelitab kõiki õue tervislikele seiklustele!

Loodusele ligi.


Lähedal asuvad rajad



1 Kalēti metsapark „Priediens”

A Dunika rabarada

↔ 5 km,
→ | G erineva algus- ja lõpp-punktiga rada,
GPS Lat: 56.28120, Lon: 21.38282

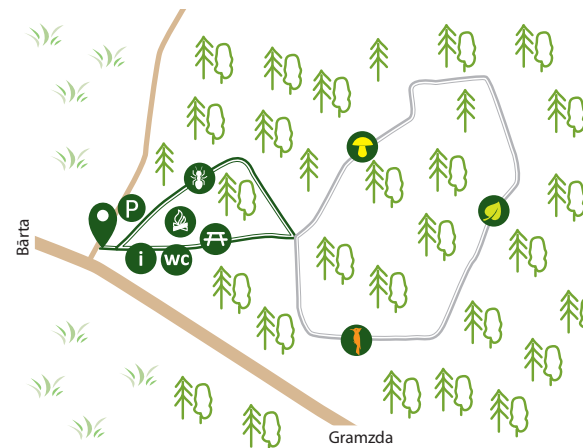


Kalēti metsapark „Priediens”

RIIĀ 205 km
LIEPĀJA 43 km



Nөлavate/hammustavate olendite rada



LOODUSMÄLESTIS
„KALĒTI METSAPARK” KALĒTI
Soovitav alguspunkt: parkla pargi peasissekäigu juures Liepu alleel (Liepu aleja)

GPS Lat: 56.35969, Lon: 21.48914

1,5 h

Võimalik moodustada eri pikkusega marsruute. Temaatiliste radade kogupikkus 2,6 km. Nөлavate/hammustavate olendite rada 1 km.

Seenerada – kollased puidust postid
Taimerada – rohelistest puidust postid
Loomarada – punased puidust postid
Nөлavate/hammustavate olendite rada – valged puidust postid

Ringikujuline

Metsarada. Kruusküllustik nөлavate/hammustavate olendite rajal (1,2 m lai)

Autoga
Bussiga



PRIEKULE TURISMIINFOKESKUS



Aizputes 1a, Priekule
T: +371 26423893
E: turisms@priekulesnovads.lv
www.leismalite.lv

Kalēti metsaparki (Kalētu mežaparks) alal asus kunagi mõisa jahiaed, kus peeti metsloomi. Tänapäevasesst pargist on kujunenud suurepärane paik looduse tunnetamiseks, koht, kus raldada koolilastele ekskursioone, jalutada ning puhata koos pere või sõpradega. Siin on neli temaatilist loodusrada – seene-, taime- ja loomarada ning uus, nөлavate/hammustavate olendite rada, lisaks rida huvitavaid loodusobjekte ja väike seikluspark lastele. Park on kindlasti väga huvitav lastele, aga ka nägemispuudega inimestele. Teemaradadelt leiab hulga puust kujusid, mida on võimalik puudutada, saades nii ettekujutuse siinsetest taimedest ja asukatest.

LISAVÕIMALUSED



Lähedal asuvad rajad



2 Gramzda metsapargi rada

A Volzbahsi mägi

GPS Lat: 56.43446, Lon: 21.84496

B Aizviki park

↔ 4 km, → | G ringikujuline,
GPS Lat: 56.32739, Lon: 21.72576

C Kalni loodusrada

↔ 2,6 km, → | G ringikujuline,
GPS Lat: 56.45871, Lon: 22.11609

D Rada Lieļbāta allikani

↔ 0,6 km, → | G edasi-tagasirada,
GPS Lat: 56.44316, Lon: 21.85927

E Metsa matkaraja 87. päev (Leedu-Lāti piir - Gramzda)

↔ 13 km,
→ | G erineva algus- ja lõpp-punktiga rada,
GPS Lat: 56.29605, Lon: 21.53899

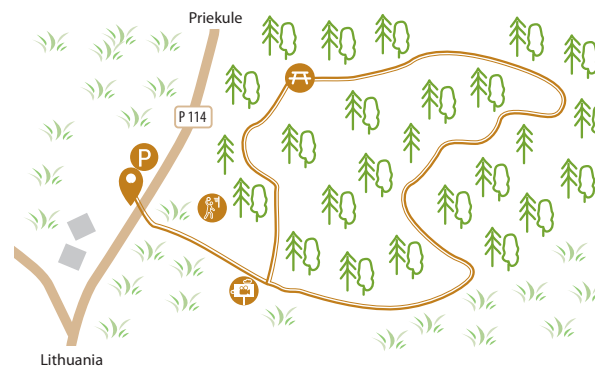
Metsa matkaraja 88. päev (Gramzda - Priekule)

↔ 18 km,
→ | G erineva algus- ja lõpp-punktiga rada,
GPS Lat: 56.36594, Lon: 21.60396

Gramzda metsapargi rada



RIIA 200 km
LIEPĀJA 49 km




Gramzda metsaparki rajatud kerge rada. Siin on erakordselt kaunis looduslik kinosaal „Daba iedvesmo” (Loodus inspireerib), mille on rajanud puusculptor Ģirts Burvis. Selles omanäolises kinosaaits on originaalsed istepingid. Siin korraldatakse nii temaatilisi kinoseansse kui keskonnahariduslikke üritusi.



LISAVÕIMALUSED

P | A | WC Lähim invatualett on Gramzda valla haldusasutuses avatud tööpäeviti kell 8–17.



GRAMZDA
Soovitav alguspunkt: parkla Aibe kaupluse juures

GPS Lat: 56.36922, Lon: 21.60391

40 min

2 km

Pole tähistatud. Liigu staadioni kõrvalt pargi suunas, pärast seda on rajal orienteerumine lihtne.

Ringikujuline

Kruusküllustik, asfalt, metsarada (keskmiselt 1,8 m lai). Raja alguses sillutus, betoonplaadid.


Autoga
Bussiga



PRIEKULE TURISMIINFOKESKUS
Aizputes 1a, Priekule
T: +371 28374204
E: turisms@priekulesnovads.lv
www.leismalite.lv




Lähedal asuvad rajad



Bernāti rannarada


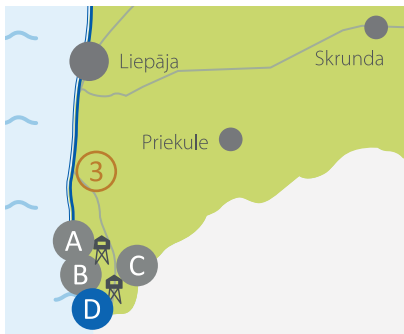
RIIA 224 km
LIEPĀJA 17 km



- 3** Bernāti rannarada
- A** Bernāti looduspark
↔ erineva pikkusega rajad, → |G ringikujuline, GPS Lat: 56.37890, Lon: 20.98590
- B** Pape rada ökoloogiliste protsesside kohta
↔ 9,6 km, → |G ringikujuline, GPS Lat: 56.15066, Lon: 21.03089
- Pape järverada**
↔ 36 km, → |G ringikujuline, GPS Lat: 56.15068, Lon: 21.03084



- C** Sventaja jõeorg
ligipääsetav vaateplatvorm
↔ 2,3 km, → |G ringikujuline, GPS Lat: 56.15858, Lon: 21.22121
- D** Ranniku matkaraja 1. päev (Nida-Pape)
↔ 12 km, → |G erineva algus- ja lõpp-punktiga rada, GPS Lat: 56.06965, Lon: 21.06508
- Ranniku matkaraja 2. päev (Pape-Bernāti)
↔ 25 km, → |G erineva algus- ja lõpp-punktiga rada, GPS Lat: 56.16463, Lon: 21.02276



BERNĀTI LOODUSPARK, BERNĀTI

GPS Lat: 56.36604, Lon: 20.97684

20 min

0,6 km (laudtee hooajalise osata)

Pole tähistatud, kuid rajal on lihtne orienteeruda.

Ringikujuline (ratastooliga ja lapsevankriga on ligipääsetav edasi-tagasirada, sest ühel laudtee osal on astmed).

Laudtee mõnedel lõikudel ulatub kalle 10–12%, mistõttu on ratastooli kasutajatel soovitatav liikuda koos saatjaga. Kalle mahasõidul ranna liivasesse ossa (sh laudtee hooajalisele osale) on 16%.

Laudtee alguses on üsna järsk tõus, mis võib raskendada ratastooli kasutaja edasipääsu, soovitatav liikuda koos saatjaga.

Laudtee ühe osa laius on 1,5 m, teisel 1,2 m (sel lõigul on ka astmeid). Raja keskel ja lõpus on koht mugavaks möödumiseks. Laudtee hooajaline pikendus – laius 1,2 m, komposiitmaterjalist, möödumist lihtsustavate kohtadeta. Raja alguses asfalt.

Autoga



NĪCA TURISMIINFOKESKUS

Bārtas 6, Nīca
T: +371 29458532
E: turisms@nica.lv
turisms.nica.lv

Bernāti loodusparki on 2019. aastal rajatud laudtee, mida saab läbida kahel moel – üks rada on kitsam ja astmetega, teine laiem on astmeteta. Raja lõpus on vaateplatvorm, millel asub mugav puidust puhkekoht. Siin saab tõmmata hinge, võtta aja maha ja nautida vaadet merele.

Suvehooajal pikendatakse laudteed liivasele alale, mis lubab ratastoolis liikujatel ja lastevanematel lapsekäruaga jõuda välja peaaegu merekaldale.





LISAVÕIMALUSED

Info, Park, Bicycle, WC, Swimming, pole kohandatud puuetega inimestele



Lähedal asuvad rajad



④ Liepāja rannapark

A Rada Liepāja põhjapoolsemale muulile (Karosta)

↔ 1,8 km,
→ ↻ edasi-tagasirada,
GPS Lat: 56.55748, Lon: 20.99967

B Vabaduse rada


↔ 9 km, → ↻ ringikujuline,
GPS Lat: 56.57865, Lon: 21.04126

C Ranniku matkaraja 4. päev (Karosta-Ziemeupe)

↔ 22 km,
→ ↻ erineva algus- ja lõpp-punktiga rada,
GPS Lat: 56.55748, Lon: 20.99967

Ranniku matkaraja 3. päev (Bernāti-Liepāja-Karosta)

↔ 23 km,
→ ↻ erineva algus- ja lõpp-punktiga rada,
GPS Lat: 56.37766, Lon: 20.9756



Liepāja rannapark

← RIIA 230 km



LIEPĀJA

Soovitatav alguspunkt:
Liepu ja Peldu tänava ristmik

GPS

Raja algus:
Lat: 56.50614, Lon: 20.99737
Vetelpäästejaam:
Lat: 56.50430, Lon: 20.99270
Laudtee rannas:
Lat: 56.50416, Lon: 20.99108



1 h



Võimalik läbida eri pikkusega marsruute.



Teeviidad



Ringikujuline



Üksikutel lõikudel kerge kalle, mis on ületatav saatja abiga.



Kruusküllustik, sillutus, laudteed, asfalt



Autoga
Bussiga



LIEPĀJA PIIRKONDLIK TURISMIINFOBÜROO

Rožu väljak 5/6, Liepāja
T: +371 29402111
E: info@liepaja.travel
liepaja.travel




Liepāja rannapark (Jūrmalas parks) on Lāti üks suurimaid dendroloogilisi parke, kust leiab üle 140 kohaliku ja võõramaise puittaimeliigi. Park pakub rohkesti puhkamis- ja jalutusvõimalusi kogu perele. Siin on mitmeid silmapaistvaid huviväärsusi. Nende hulgas näiteks vabaõhu kontserdisaal „Pūt, vējiņi!” (Puhu, tuul!), luigetiik purskkaevude, saarekese ja sillaga, mälestuspaik Liepāja rokkansamblile Līvi – muusikat mängiv ja valgustatud keskkonnadisaini objekt „Spoku koks” (Vaimude puu) ning Lāti suurim trumm: meenutamaks, et Liepāja on Lāti muusikapealinn. Pargis asub ka Liepāja sündinud maailmakuulsa korvpalluri Kristaps Porziņģise kingitud NBA mootmetes välikorvpalliväljak. Park asub mere ääres, sinsele rannale on omistatud Sinilipu staatus. See on esimene supelrand Lātis, mis on kohandatud nägemis- ja liikumispuudega inimestele – seega pääsevad kõik vee äärde ja saavad nautida suplust, kasutades vetelpäästejaama pakutavat varustust.

LISAVÕIMALUSED



puuetega inimestele ligipääsetav supluskoht vetelpäästejaama juures

Liepāja järverada



RIIA 230 km



LIEPĀJA JÄRVE HOIUALA, LIEPĀJA

Soovitatav alguspunkt:
Lauku tänava idapoolne ots

GPS Lat: 56.49449, Lon: 21.02443

15 min (üks suund)

0,5 km (üks suund)

Pole tähistatud, kuid rajal on lihtne orienteeruda.

Edasi-tagasirada

Laudtee

Autoga
Bussiga

Keelatud jetid

LIEPĀJA PIIRKONDLIK TURISMIINFOKESKUS

Rožu väljak 5/6, Liepāja
T: +371 29402111
E: info@liepaja.travel
liepaja.travel

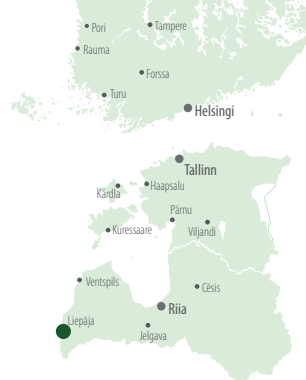
LISAVÕIMALUSED

pole kohandatud puuetega inimestele



5

Liepāja järve Hobusesaare rada



RIIA 230 km



LIEPĀJA JÄRVE HOIUALA, LIEPĀJA

Soovitatav alguspunkt:
Hobusesaare parkla

GPS Lat: 56.51718, Lon: 21.03084

0,5 – 1h (üks suund)

2 km (üks suund)

Pole tähistatud, kuid orienteeruda on rajal siiski lihtne. Radade alguses teeviidad.

Ringikujuline

Rada on avatud aastaringsest. Loodusmaja avamisaegu vaata liepaja.travel

Kuigi rada on üldiselt ligipääsetav, siis ratastooliga liikudes on soovitatav saatja nii tammil asuval lõigul (teel asuvad väikesed kivid) kui ka laudteel (laudade vahed on üle 1 cm, mistõttu väiksemad rattad võivad ratastooli pööramisele kinni jääda).

Laudtee, kruusateed

Autoga
Bussiga

Keelatud jetid

LIEPĀJA PIIRKONDLIK TURISMIINFOKESKUS

Rožu väljak 5/6, Liepāja
T: +371 29402111
E: info@liepaja.travel
liepaja.travel



Liepāja järve Hobusesaare raja (Liepājas ezera Zirgu salas taka) algusesse on rajatud lai laudtee mööda järve kallast koos mitme vaateplatvormiga. Raja kõrvale on paigaldatud mitu välitreanžööri, rajatud piknikukohad laudade ja tuleasemega. Rada jätkub kitsa tammiga, kuhu on ehitatud vaateorn, millest saab nautida järvevaadet ja tegeleda linnuvaatlusega.



LISAVÕIMALUSED

pole kohandatud puuetega inimestele

Loodusmaja – ligipääsetav puuetega inimestele



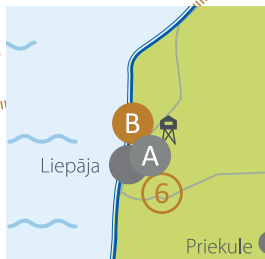
Lähedal asuvad rajad



6 Ālande jõe pargi rada

A Kapsede hiidrahn
GPS Lat: 56.58674, Lon: 21.10847

B Medze rannapromenaad
↔ 0,15 km,
→ | G edasi-tagasirada,
GPS Lat: 56.62470, Lon: 21.03591



Publicity Foto by Grobiņa County Municipality



6

Publicity Foto by Grobiņa County Municipality

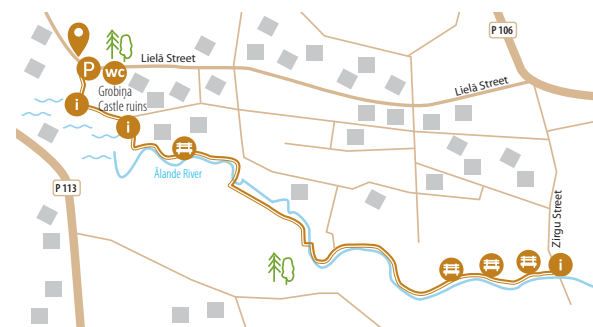


Ālande jõe pargi rada

6



RIIA 206 km
LIEPĀJA 12 km



GROBIŅA
Soovitav alguspunkt:
Grobiņa Liivimaa ordulinnuse varemēd

GPS Lat: 56.53513, Lon: 21.16260

1 h (üks suund)

↔ 2,75 km (üks suund)

Pole tēhstātād, kuid rajal on lihtne orienteeruāda.

→ | G Erineva algus- ja lōpp-punktigā rada

Raja alguses ja teatud osades ūletab kalle 8% ja 15%, mistōttu on ratastoolis soovitātav liikuda rajal koos saatjagā.

Linnamāe ja teise silla juures oleval lōigul vōivad olla takistuseks suuremāpolsēd kivid ja murenēnud teekate.

Laudtee (laius 1,3 m), olemas mitmed kohād mugāvaks mōōdumiseks; kruuskillustikust kate (laius 1,3 m). Raja alguses asfalt, lōpus kruuskillustikust kate.

Autogā
Bussigā



GROBIŅA TURISMIINFOKESKUS

Lielā 76, Grobiņa
T: +371 22024940
E: info@grobinasturisms.lv
www.grobinasturisms.lv


Rada lookleb ūhes Ālande jōe kānākutegā lābi tēnāpāevēse Grobiņā. Marsruudil asuvad infostendid pakuvād vōimālust tutvuda lugudegā Grobiņā ajalōost. Teel saab nāhā Grobiņa linnamāe, vanalinnā ja muināskalmēd. Grobiņa, midā on algseļt kutsutud Zēburgiks (Sōborg), on esimēne asustāvad paik Lātis, midā on mainitud kirjalikes allikates. Asustāvad oli see juba kiviājal. Hiljem, meie ājā jārgi 1. sajāndi ālgul, sāi Grobiņast lānēbaltis hōimude sekka kuulunud kuralaste keskus. 9. sajāndini oli Grobiņa ulatusslik, tol ājal maailmas hāsti tuntud kuralaste ja viikingite linnatāoline asulā. Park ja teerada on sobivad lābimiseks jalgsi ja jalgrattagā, mugāv on siin liikuda ka lastevanemātel lapsekārugā ja piiratud liikumisvōimēgā inimestēl. Raja osadēl lōikudēl on suuremā kallakud, mistōttu on ratastooligā soovitātav liikuda koos saatjagā. Ālande jōe parki on vōimālik nautida ka paadisōidul.



LISĀVŪMĀLUSED

WC Grobiņa spordikeskusē, liigjāpāsetāv puuetēgā inimestēl

pole kohādatud puuetēgā inimestēl avatud suvehooājal



Lähedal asuvad rajad


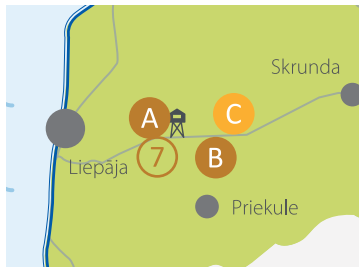



Foto: Sigrine Rozenšteina

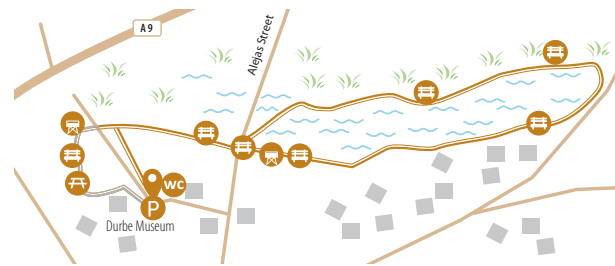


- 7** Durbe linnusemäe rada
- A** Durbe järve vaatetorn ja puhkeala
GPS Lat: 56.59782, Lon: 21.34384
- B** Riia loomaia filiaal "Cīruļi"
↔ 1,5 km,
→|G edasi-tagasirada,
GPS Lat: 56.5716, Lon: 21.60991
- C** Metsa matkaraja 90. päev (Kalvene - Aizpute)
↔ 17 km,
→|G erineva algus- ja lõpp-punktiga rada,
GPS Lat: 56.60398, Lon: 21.73027



Durbe linnusemäe rada

RIIA 182 km
LIEPĀJA 20 km



DURBE
Soovitav alguspunkt:
Parkla Durbe muuseumi juures

GPS Lat: 56.58979, Lon: 21.36563

0,5 min

1,8 km

Pole tähistatud, kuid rajal on lihtne orienteeruda.

Ringikujuline

Väike kalle mõnes lõigus, kuid need kohad on läbitavad saatja abiga.

Osadel lõikudel võib kruuskilustik olla lahtine.

Laudtee, kruuskilustik, sillutus (keskmiselt 1,2 m lai).

Autoga
 Bussiga


DURBE MUUSEUM
Raina 17, Durbe
T: +371 28677141
E: muzejs@durbe.lv
www.visitdurbe.lv

Rada kulgeb mööda Durbe linnusemäe ja Durbe tiigi kallast. 13. sajandil leidis siin Saksa ja Liivi ordu ühendatud vägede ning balti hõimu žemaidide vahel aset lahing, mil viimaste poole läksid üle ordu sõjaväkke kutsutud kuralased. Muistse aja üht suurimat lahingut meenutab Durbe linnamäe paigaldatud mälestuskivi žemaidide võidu auks ristiriütlite üle. Kivi toodi Leedust Žemaitijast, see paigaldati Durbe lahingu 750. aastapäevaks. Durbe linnamäel saab näha 14. sajandil ehitatud Saksa ordulinnuse varemeid. Linnuse õu oli ümbritsetud kõrge müüriaga, millest osa ongi lõunaküljel veel püsti. Ehitis täitis teetõkkelinnuse olulist rolli teel, mis viis Preisimaalt Liivimaale. Linnus purustati 300 aastat tagasi. Linnusemäele on ehitatud vaateplatvorm, kust avaneb suurepärase vaade Durbe ümbruse maastikule.



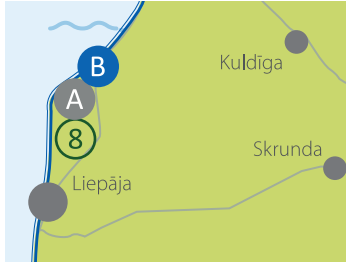


LISAVÕIMALUSED

- puuetega inimestele ligipääsetavad puhkekoht ja WC Durbe järve torni juures
- WC
- suvehooajal



Lähedal asuvad rajad



8 Loodusrajad „Hingekosutuse aias“

A Ziemeļu loodusrajad

←→ erineva pikkusega rajad,

→|C ringikujuline,

GPS Lat: 56.74865, Lon: 21.07804

B Ranniku matkaraja 5. päev (Ziemeļu-Pāvilosta)

←→ 21 km,

→|C erineva algus- ja lõpp-punktiga rada,

GPS Lat: 56.74507, Lon: 21.06157



„Hingekosutuse aias“

Loodusrajad

RIIA 225 km
LIEPĀJA 30 km



LAIVENIEKI, ZIEMUPE

GPS Lat: 56.727804, Lon: 21.093084

1-2 h

3 rada: paljajalarada (530 m),
tunnetuspark (diameeter 60 m),
labürint (800 m²)

Soovitatav kevadest sügiseni.
Külastused keskuste lahtiolekuaegadel.

Viidad ja nägemispuudega inimestele
kombitavad juhised.

Ringikujuline

Sillutis, kruuskillustik, metsarada.

Autoga
Bussiga

! (Icons: no smoking, no alcohol, no pets, no fire, no food, no photography)

PĀVILOSTA TURISMIINFOKESKUS
Dzintaru 2, Pāvilosta
T: +371 29121894
E: tic@pavilosta.lv
www.visitpavilosta.lv



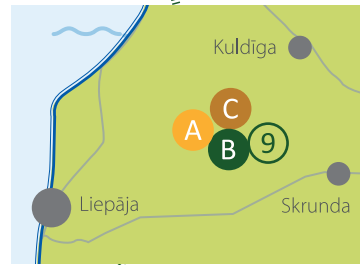

LISAVŪMĀLUSED



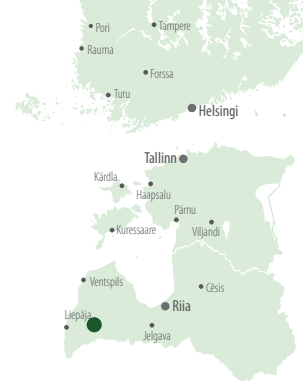
māngude ja
trenzōoruide alad

Fotogr: Kārlis Velkovskis

Lähedal asuvad rajad




- 9** Kazdanga park
- A** Metsa matkaraja 91. päev (Aizpute - Snēpele)
←→ 34 km,
→|○ erineva algus- ja lõpp-punktiga rada,
GPS Lat: 56.71924, Lon: 21.60322
- B** Kazdanga pihlakate allee
←→ 0,7 km, →|○ ringikujuline,
GPS Lat: 56.7327, Lon: 21.73694
- C** Kazdanga lossirada (kollane ring)
←→ 2,2 km, →|○ ringikujuline,
GPS Lat: 56.73229, Lon: 21.73375



Kazdanga park

RIIA 160 km
LIEPĀJA 50 km



Kazdanga park on suurim Lätis (umbes 196 ha). Siin saab harrastada kepikõndi, joosta, sõita rattaga, suusatada või ka lihtsalt jalutada ajaloolises pargis. Park koosneb kahest osast – Valāta osa ja Šēferi kaasik (Šēfera birzs) –, mida omavahel ühendab üle Kazdanga Veskjārve (Dzirnezers) ehitatud sild. Pargist leiab hulga sissetallatud radu, seega on lihtsamaks orienteerumiseks soovitatav järgida teeviitaid ja tähistusi puudel (kollased, rohelistel ja punasel triibudel). Teele jääb mitmeid kohti puhkamiseks.



LISAVÕIMALUSED

- i** P WC
- sh puhkekohad pinkide ja laudadega – ligipääsetavad puuetega inimestele
- RENT
- pole kohandatud puuetega inimestele
- kataramaanide laenutus suvehooajal Kazdanga lossi muuseumis (+371 2861 6717)
- Seltsimajas ja kultuurikeskuses. Seltsimaja hostelis on puuetega inimestele kohandatud tuba.



ainult kuni järvesillani ja järvesild

üksikud loigud



KAZDANGA
Soovitatav alguspunkt: Parkla Kazdanga pargi Kapleja labüürindi juures (spordi- ja puhkeplats)

GPS Lat: 56.72479, Lon: 21.73533

Rada järvesillani ja järvesild – 15 min (üks suund).
Ülejäänud pargiosas on võimalik läbida eri pikkusega marsruute. Lähimiseks kulub aeg kokku umbes 3 h.

Rada järvesillani ja järvesild – 0,6 km (üks suund).
Ülejäänud pargiosas on võimalik läbida eri pikkusega marsruute. Kogupikkus u 9 km.

Teeviidad – vaatamisväärsustel ja puudel värvilised triibud.

Rada järvesillani ja järvesillake erineva algus- ja lõpp-punktiga rada. Ülejäänud pargiosas on läbitav ringikujuliselt.

Rada järvesillani ja järvesild – ilma kallakuteta. Ülejäänud pargiosas võib kohati ületada 15%.

Kruusküllustik, laudtee, metsarada (keskmiselt 1,5 m lai)

Autoga
Bussiga



KAZDANGA TURISMIINFOPUNKT
Jaunatnes 1, Kazdanga
T: +371 29103813
E: turisms@kazdanga.lv
www.visitaizpute.lv

Lähedal asuvad rajad



10 Skrunnda jalutusrada

A Embüte loodusrada
 ↔ 3 km, → Ringikujuline,
 GPS Lat: 56.50560, Lon: 21.81922

B Metsa matkaraja 92. päev
 (Snēpele - Kuldīga)
 ↔ 21 km,
 → erineva algus- ja lõpp-punktiga rada,
 GPS Lat: 56.84025, Lon: 21.94515


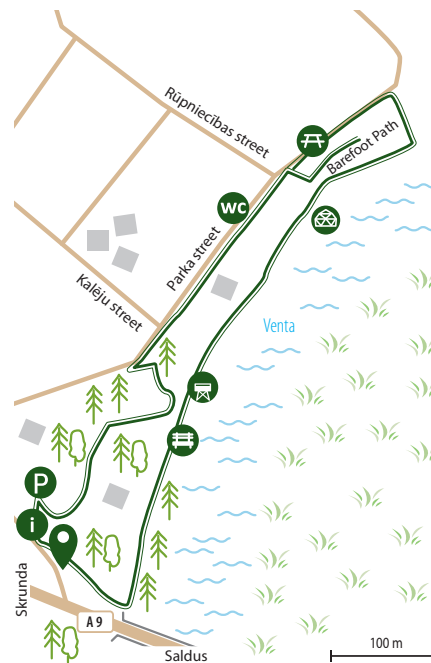


Skrunnda

jalutusrada



RIIA 140 km
 LIEPĀJA 64 km



SKRUNDA
 Soovitav alguspunkt:
 Saldus 23, Skrunnda
 (parkla Skrunnda vabaõhulava juures)

GPS Lat: 56.67338, Lon: 22.02398

0,5 - 1 h

1,6 km

Pole tähistatud, kuid rajal on lihtne orienteeruda.

Ringikujuline

Kruusküllustik

Autoga
 Bussiga



SKRUNDA TURISMI- JA ETTEVÕTLUSKESKUS

Ventas 14, Skrunnda
 T: +371 26121374
 E: tuac@skrunnda.lv
www.skrunnda.lv

Venta jõe kaldal asub Skrunnda linnamägi, mis on populaarne puhkekoht nii kohalike elanike kui turistide hulgas. Linnamäele on rajatud vabaõhulava, mida ümbritsevad skulptor Ģirts Burvise loodud kura kuningate puidust toolid. Linnamäest pajatavad legendid mainivad nii maa-aluseid käike kui valget naist Ventas Vārava, kes kord saja aasta jooksul välja tuleb. Linnamäe juurde rajatud jalutusrajal saab nautida loodusvaateid, vaadelda linde ja Venta jõe rahulikku voolamist. Raja äärest leiad pingid, puhke- ja lõkkekoha, siia on loodud mitmed peatuskohad, et uudistada maalilist Kuramaa maastikku, ning tunnetusrada. Siinset rada kasutavad ka merele minemiseks paadisõitjad.

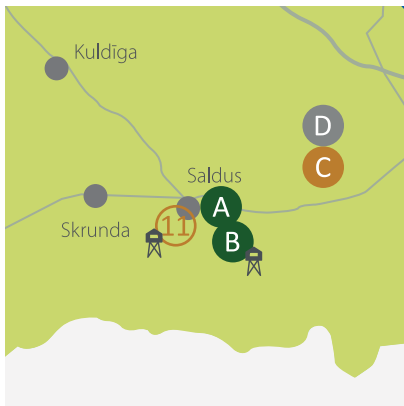



LISAVÕIMALUSED



pole kohandatud puuetega inimestele

Lähedal asuvad rajad



* Raja esimene lõik on ligipääsetav ratastooliga.

11 Ciecere loodusrada Salduse linnas

- A** Brocēni metsarada
↔ 3 km, → |G ringikujuline,
GPS Lat: 56.66974, Lon: 22.56860
- B** Ciecere järveääre jalutusrada
↔ 1 km,
→ |G erineva algus- ja lõpp-punktiga rada,
GPS Lat: 56.68010, Lon: 22.56659
- C** Kartavkalna loodusrada
↔ 3 km, → |G ringikujuline,
GPS Lat: 56.71504, Lon: 23.01970
- D** Viesata jõe ringid
↔ 8,2 km, → |G ringikujuline,
GPS Lat: 56.82316, Lon: 22.97218



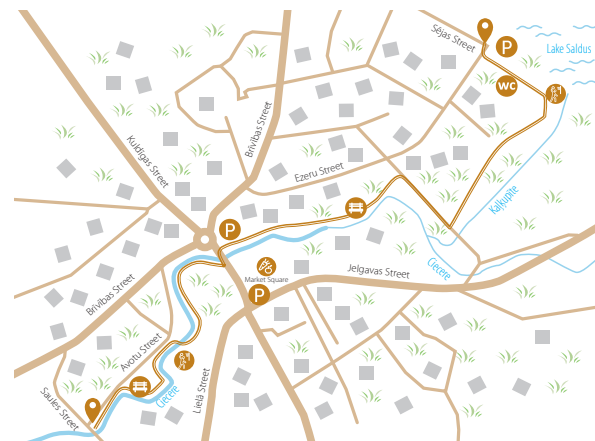
Ciecere Salduse linnas

11

* Raja osas, mis kulgeb piki turuplatsi külge, on ühes lõigus teekattes kombinatavad juhised nägemispuudega inimestele.



RIIA 110 km
LIEPĀJA 95 km



SALDUS
Soovitav alguspunkt: Parkimisplats Salduse turuplatsil (raja keskpai, Kuldīgas 4) või parkimisplats raja lõpuosas (Saules tänaval või Salduse järve ääres)

GPS Lat: 56.66765, Lon: 22.49233

1 h (üks suund)

↔ 2,6 km (üks suund)

Väike kallak osadel lõikudel, läbitav koos saatjaga.

Pole tähistatud, kuid rajal on lihtne orienteeruda.

→ |G Erineva algus- ja lõpp-punktiga rada

Üldiselt on ratastoolis olijatel saatja abiga ja lastevanematel lapsekäruga kogu rada läbitav. Siiski tuleb arvestada, et raja lõpuosas Zvejnieku tänaval on mõned astmed. Osaliselt võib laudtee olla korrast ära (ebatasane, üksikud laud logisevad või on katki). Mõnes kohas enne laudtee algust/lõppu on väike aste.



Loodusrada Salduse kesklinnas lookleb piki Ciecere jõe kallast, lubades nautida vee tasast voolamist, korrastatud linnaruumi mõnusat puhkekohtadega ning võimalust jälgida jõe äärses linnustikus. Jätkates teekonda mööda Zvejnieku tänavat, on raja lõppu ehitatud pikendus, mis viib Salduse järveni. Järve ümbrus on heakorrastatud, siia on ehitatud laiad jalutusteed, puhke- ja laste mänguväljak.

LISAVÕIMALUSED

- |G ringikujuline turuplatsi juures või Salduse järve ääres (ligipääsetav puuetega inimestele)
- WC turuplatsi juures
- Salduse järve ääres turuplatsi juures
- Salduse järve ääres, pole kohandatud puuetega inimestele
- välitreanažöörid ja laste mänguväljak



Kruusküllustik, sillutus, laudtee (keskmiselt 1,8 m lai)

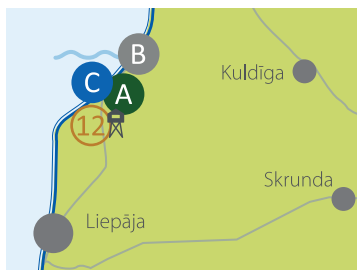

Autoga
Bussiga



SALDUS TURISMIINFOKESKUS

Striku 3, Saldus
T: +371 63807443
E: tic@salus.lv
turisms.saldus.lv

Lähedal asuvad rajad



12 Pāvilosta rannarada



A Pāvilosta muulitee

↔ 0,6 km, → |G edasi-tagasirada,
GPS Lat: 56.88933, Lon: 21.17287

B Riva jõe ringid

↔ 3; 6; 8 km,
→ |G erineva algus- ja lõpp-punktiga rada,
GPS Lat: 56.97027, Lon: 21.34781

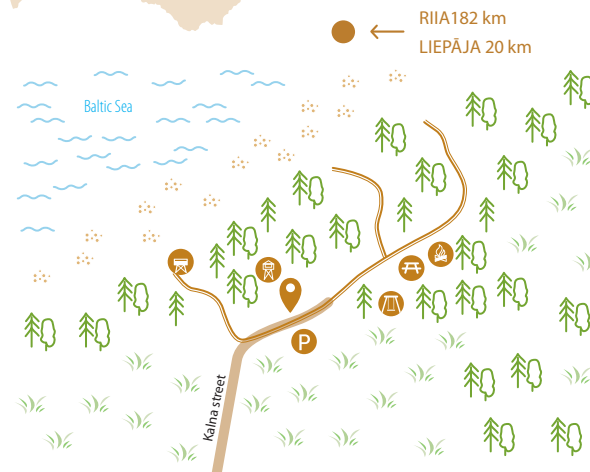
C Ranniku matkaraja 6. päev (Pāvilosta-Jūrkalne)

↔ 20 km,
→ |G erineva algus- ja lõpp-punktiga rada,
GPS Lat: 56.88814, Lon: 21.17891



Pāvilosta rannarada

12



PAVILOSTA HALLIDE LUIDETE HOIUALA, PAVILOSTA

Soovitatav alguspunkt:
Kalna 43

GPS Lat: 56.89303, Lon: 21.18531

⌚ 0,5 h (edasi-tagasi)

↔ 0,5 km (edasi-tagasi)

— Pole tähistatud, kuid rajal on lihtne orienteeruda.

→ |G Edasi-tagasirada

↗ Üksikutes rajalõikudes ületab kalle 8%, seepärast on soovitatav liikuda koos saatjaga.

⚠️ Laudtee üksikute lõikudel on tõusud ja langused, mis võivad raskendada liikumist ratastooliga, seetõttu on soovitatav kasutada saatja abi.

🌳 Laudtee (1,2 m lai). Spetsiaalseid kohti mugavaks möödumiseks pole, kuid seda on võimalik teha puhkeplatsidel ja Leedu sõdurite matmispaiga poole suunava teeviida juures. Raja alguses – kruuskilustik.

🚗 Autoga



PAVILOSTA TURISMIINFOKESKUS

Dzintaru 2, Pāvilosta
T: +371 29121894
E: tic@pavilosta.lv
www.visitpavilosta.lv

Pāvilosta rannarada kulgeb piki Lätimaa suurimat halli luidete, lubades kiirustamata nautida jalutuskäiku mööda laudteed rannaala keskosas. Rada pakub tutvumiseks unikaalset rannikumaastikku ja hallile luidete iseloomulikke taimi.

Ranna liivaala pole ligipääsetav ratastooli kasutajatele, mistõttu päris kalda äärde pole võimalik jõuda.


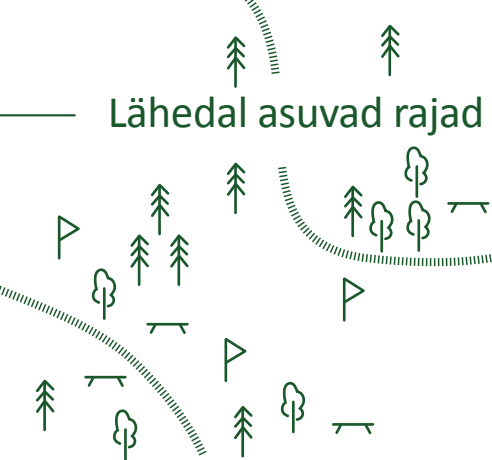


LISAVÕIMALUSED

i P WC 🏠 parkla territooriumil

🚻 WC 🏠 pole ligipääsetav puuetega inimestele, lähim sobiv WC Pāvilosta turismiinfokeskuses

Lähedal asuvad rajad



13 Žibgrava loodusrada

- A Cirava metsapark
- ↔ erineva pikkusega rajad,
- | G edasi-tagasirada,
- GPS Lat: 56.73578, Lon: 21.38335

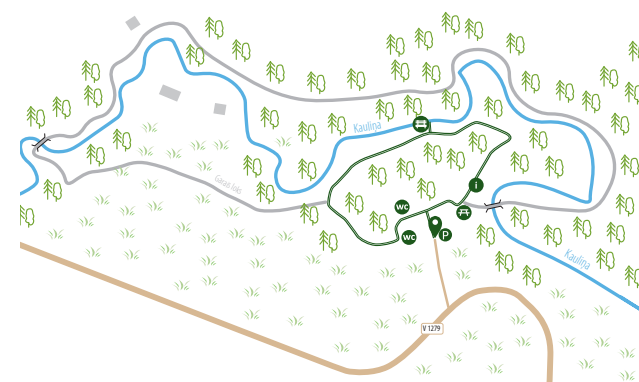


Žibgrava loodusrada

RIIA 185 km
LIEPĀJA 70 km



lühem ring



ALSUNGA
Soovitav alguspunkt: Parkla Mazātaki raja puhkekoha, "Dančplacs" juures

GPS Lat: 56.98412, Lon: 21.58400

Lühem ring – 20 min
Kogu rada – 1 h

Lühem ring – 0,5 km
Kogu rada – 1,5 km

Teeviidad ja tulbad

Ringikujuline

Mazātaki raja ühes osas WC taga on väike kalle, kuid see on siiski ületatav. Pikal rajal ületab kalle mitmes kohas 8%, seepärast pole see rajaosa rästastooli kasutajatele ja lastevanematele lapsekäruga soovitatav.

Vihmasel ajal võivad üksikud rajaosad olla märjad ja üleujutatud, soovitatav on kaasa võtta sobivad jalanõud.

Metsarada. Kruusküllustik lühemal ringil (1,5 m lai).

Autoga



ALSUNGA TURISMIINFO- JA AJALOOPÄRANDIKESKUS

Skolas 11a, Alsunga
T: +371 26425015
E: muzejs@alsunga.lv
www.alsunga.lv

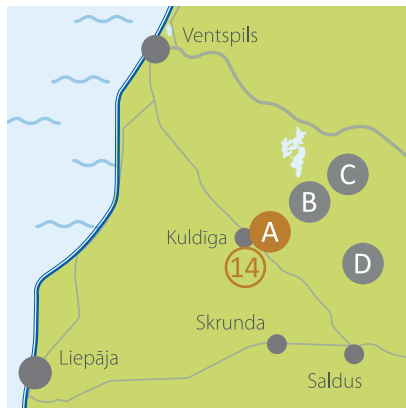

Juba Žibgrava loodusraja nimetus ise annab tunnistust raja suurimast väärtusest – järstust orust (grava – org), mille seinte kõrgus küündib kohati 15 meetrini. Rada kulgeb läbi künkliku metsa piki Kaulinupite jõe maalilist looklevat kallast kahe kaarena – pika ja lühikesena. Pikale rajakaarele on paigaldatud infotahvlid teabega rajal kohatavatest taimedest ja loomadest, legendidest ja mõistatustest. Viimased puudutavad suiti dialekti, ja vastused on antud igal järgmisel tahvilil. Lühemale rajakaarele on nimeks pandud Mazātak ja see on läbitav ka rästastoolis.



LISAVÕIMALUSED



Lähedal asuvad objektid ja rajad



14 Rada Venta jõe vasakkaldal

A Mārtiņšala loodusrada
 ↔ 0,5 km, → | C ringikujuline,
 GPS Lat: 56.97058, Lon: 21.97934

B Ivanda jõe juga
 GPS Lat: 57.06800, Lon: 22.29518

C Rada Mara koobasteni
 ↔ 0,85 km, → | C edasi-tagasirada,
 GPS Lat: 57.08240, Lon: 22.37690

D Kalnansi rabarada
 ↔ 1 km, → | C ringikujuline,
 GPS Lat: 56.90632, Lon: 22.39933

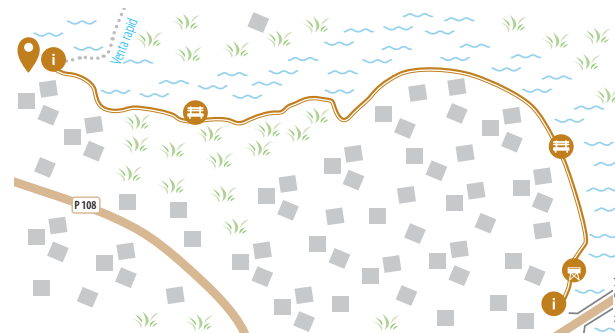


Rada Venta jõe vasakkaldal

14



← RIIA 160 km
 LIEPĀJA 82 km



VENTA ORU HOIUALA, KULDĪGA
 Soovitav alguspunkt: Pils 8

GPS Lat: 56.96741, Lon: 21.97676

40 min (üks suund)

2,4 km (üks suund)

Osadel lõikudel on väikesed kallakud, mis on tähistatud hoiatusmärkidega.

Pole tähistatud, kuid orienteeruda on rajal siiski lihtne. Raja alguses ja lõpus on infotahvlid.

Erineva algus- ja lõpp-punktiga rada

Kruusküllustik, laudtee, keskmiselt 2 m lai

Autoga
 Bussiga



KULDĪGA TURISMIINFOKESKUS

Baznīcas 5, Kuldīga
 T: +371 29334403
 E: tourinfo@kuldiga.lv
www.visitkuldiga.com

Rada lookeb mööda Venta jõe kallast kuni Kuldīga uue sillani, lubades nautida loodusvaateid, vaadelda linde, Venta jõe voolamist ning loomulikult Venta juga, mis on hoiuala tähtsaim geoloogiline objekt ja oma 249 meetriga kõige laiem juga Euroopas. Rajal saad nautida rahulikku jalutuskäiku ka öhtusel ajal, sest see on Pils ja Vienības tänavate vahelisel lõigul valgustatud.





LISAVÕIMALUSED

- Mārtiņšala parkla Venta jõe juures ja Stendes tänavas
- invatualett Linnapargis ja Krasta tänav
- Stendes tänav 2a ja Pils tänavas
- pole kohandatud puuetega inimestele



Lähedal asuvad rajad



15 Ventspils mereäärne park

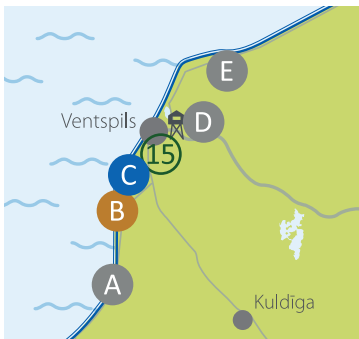
A Jürkalne pankrannik
GPS Lat: 57.00483, Lon: 21.37631

B Užava abaja rannapromenaad
↔ 0,5 km, → | ☺ edasi-tagasirada,
GPS Lat: 57.24728, Lon: 21.41551

C Ranniku matkaraja 9. päev (Užava-Ventspils)
↔ 20 km,
→ | ☺ erineva algus- ja lõpp-punktiga rada,
GPS Lat: 57.24728, Lon: 21.41551

D Griži kuraditool
GPS Lat: 57.38944, Lon: 21.77197

E Ventspils Raadioastronomiakeskus
GPS Lat: 57.55341, Lon: 21.85504



Ventspils mereäärne park



RIIA 161 km
LIEPĀJA 114 km

Ventspilsis, mitte kaugel merest, asub avar ja heakorrastatud mereäärne park (Jūrmalas parks), mis pakub puhkamis- ja jalutamisvõimalusi värskes õhus kogu perele. Läbi pargi kulgeb palju erinevaid radasid, siia on teiste hulgas rajatud ka eriline Ankrurada (Enkuru taka) – 730 m pikkune rada, kus saab näha suurimat ankrukollektsiooni Baltikumis. See sisaldab üle 140 eri tüüpi ankrud. Kõige suurem ankur kaalub 23 tonni ja on 6 m kõrge. Pargis sõidab ka Mereäärse vabaõhumuuseumi (Piejūras brīvdabas muzejs) kitsarööpmelise raudtee rong Mazbānītis.

Ratastoolis liikujatele ja lapsekäruga vanematele, kes soovivad pääseda mere äärde randa, on sobivaim 6. sissepääs (asub pargi territooriumil). Kindlasti külasta ka lähedalasuvat promenaadi Lõunamuuli (Dienvidu mols) juures, kus saad võtta ette jalutuskäigu piki Venta jõe kallast. Siia on paigaldatud 14 meremärki – poid ja toodrit. Iga poi juures on infotahvel, mis selgitab, milliseks eesmärgiks konkreetne poi tüüp on mõeldud.



LISAVÕIMALUSED



Foto: L.Čekamariņa



Foto: Oskars Jūra

PARKA JA LOČU TĀNAVA RISTMIK, VENTSPILSPILS

GPS Lat: 57.38586, Lon: 21.53668

1-2 h

Pargiradade kogupikkus 3,5 km

Tähistatud viitadega

Ringikujuline

Kruusküllustik, parklas asfalt


Autoga
Bussiga

v.a juhtkoerad

VENTSPILS TURISMIINFOKESKUS

Dārzu 6 (Ventspils sadama reiserterminal, 1. korrus)
T: +371 29232226
E: tourism@ventsipils.lv
www.visitventsipils.com

Foto: Gatis Vilbrants



Lähedal asuvad objektid ja rajad



- 16** Būšnieki jārve loodusrada
- A** Ranniku matkaraja 10. päev (Ventspils-Staldzene)
←→ 15 km,
→ | G erineva algus- ja lõpp-punktiga rada,
GPS Lat: 57.39702, Lon: 21.53323
 - B** Staldzene pankrannik
GPS Lat: 57.44506, Lon: 21.60509
 - C** Oviši tuletorn
GPS Lat: 57.56870, Lon: 21.71375
 - D** Vasenieki soorada
←→ 3,8 km, → | G ringikujuline,
GPS Lat: 57.35689, Lon: 22.15348
 - E** Usma Elkragi laudtee
←→ 0,7 km, → | G ringikujuline,
GPS Lat: 57.20721, Lon: 22.15261

LISAVÕIMALUSED



Būšnieki jārve loodusrada

16

RIIA 170 km
VENTSPILS 13 km



laudtee järvele

BŪŠNIEKI JĀRVE LOODUSKAITSEALA, VENTSPILS
Soovitav alguspunkt: Būšnieki jārve paadisadam (Staldzenes 70)

GPS Lat: 57.45294, Lon: 21.62905

2 h

8 km

Tāhīstatur spetsiaalsete viitadega – iga kilometri jārvel vāķesed puittāhīvlid viitadega lābitud distantsile.

Ringikujuline


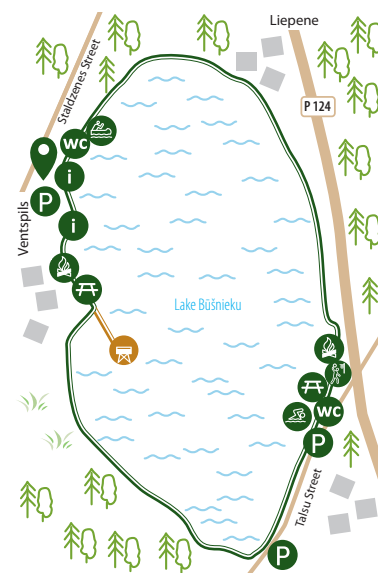
Kalle laudtee alguses ja lōpus ūletab 8%.

Kruuskillustik, laudtee, asfalt

Autoga
Bussiga

keelatur suplusalā, vā juhtkoerad

VENTSPILSITURISMIINFORMĀKESKUS
Dārzu 6 (Ventspils sadama reisiterminal, 1. korrus)
T: +371 29232226
E: tourism@ventspils.lv
www.visitventspils.com





Būšnieki jārvest ōn saanud suurepārane koht aktiivse puhkuse veetmiseks. Siinset kaunist loodust ōn seni nautinud eelkōige suplejād jā paadisōitjād. Nūd saab seda teha igākus ūel, 9 km pikkusel loodusrājāl ūmber jārve, liikudes jalggrattā, joostes vōi jālutades. Rada pakub pōnevust ka linnuvaatlushuvilisteile.

Aktiivse eluviisi austājāid rōmūstāb terviserada kūmne vōimlemisharjutusi tutvstava stendiga. Harjutusi ōn igāle vanuserūhmāle. Jārve soisele kaldaalale ōn rajatur 187 m pikkune laudtee koos linnuvaatlusplatvormiga. Samast leiāb pingid jā infotāhvlī Būšnieki jārvel kohatavate lindude piltidēga. Rattarājā lōigule ōn paigalatur infostendid, mis tutvstāv tur looduskaitsealā ning seāset flōorat jā faunā. Būšnieki jārvekaldā hōiualā āsatur 2004. āstā, kaitsmaks mitmeid Eurōpa tāhtsusegā biotōope. 49 hektāri suurune kaitsealā kuulub ūle-eurōopalisse looduskaitsealē vōrgustikkū Natura 2000.

Siin ōn heakorrestatur suplus- jā piknikukohā, jalggrattāhōidjā, paadilāenus. Aktiivse veespordi harrastājāte turvis ōn paigalatur laudteed.

Lähedal asuvad rajad



17 Kolka männimetsarada

A Slitere loodusrada

↔ 2,2 km, → | G ringikujuline,
GPS Lat: 57.62650, Lon: 22.29191

B Pēterezers loodusrada

↔ 3,5 km, → | G ringikujuline,
GPS Lat: 57.65414, Lon: 22.27086

C Ranniku matkaraja 14. päev (Sikrags-Saunags)

↔ 16 km,
→ | G erineva algus- ja lõpp-punktiga rada,
GPS Lat: 57.66266, Lon: 22.22616

Ranniku matkaraja 15. päev (Saunags-Kolka)

↔ 13 km,
→ | G erineva algus- ja lõpp-punktiga rada,
GPS Lat: 57.71869, Lon: 22.43300

Ranniku matkaraja 16. päev (Kolka-Gjipka)

↔ 24 km,
→ | G erineva algus- ja lõpp-punktiga rada,
GPS Lat: 57.75637, Lon: 22.59950


D Ēvaži loodusrada

↔ 0,6 km, → | G edasi-tagasirada,
GPS Lat: 57.67759, Lon: 22.56800



Kolka männimetsarada

RIIA 160 km
VENTSPILS 75 km



17

SLĪTERE RAHVUSPARK, KOLKA

Soovitatav alguspunkt:
parkla Tukumsi–Kolka maantee
(P 131) ringi taga (vt pruun märk
viitega rajale), u 500 m Kolka neemest
(Kolkasrags)

GPS Lat: 57.75630, Lon: 22.59131

40 min

1,8 km

Pole tähistatud, kuid orienteeruda
on rajal siiski lihtne. Raja alguses on
teeviit.

Ringikujuline (kui osa rajast läbida
mööda randa).
Ratastooriga ja lastevanematele lapse-
käruga on rada läbitav edasi-tagasi.

Üksikul teljarajalõikudel ületab kalle 8%,
seetõttu on soovitatav liikuda saatjaga.

Kruusküllustik (keskmiselt 1,2 m lai),
laudtee, rannaala. Raja alguses parkla
juures asfalt.

Autoga



DUNDAGA TURISMIINFOKESKUS

Dundaga loss, Pils 14, Dundaga
T: +371 29444395
E: tic@dundaga.lv, visit.dundaga.lv

SLĪTERE RAHVUSPARK: SLĪTERE METSKOND

Dundaga kihelkond
T: +371 63286000
E: kurzeme@daba.gov.lv, www.slitere.lv

Kolka männimetsarada pakub võimalust nautida meeldivat jalutuskäiku läbi uhke männimetsa, hallide ja valgete luidete ning loomulikult üle ranna. Rajale on iseloomulikud saja-aastased kaharad madalad männid, mille on 2–3 m kõrguselt tuule toel enda alla matnud liiv. Puude tähelepanuväärselt vanusest annavad tunnistust nende möötmed ning samblikud ja samblad okstel. Siin saab näha ka metsaga kaetud luiteid. Metsa ja luidetel kohtame tüüpilisi taimi, nagu näiteks mustikas, kanarbik, kukemari, liivatee ja kukehari, aga ka kaitsealuseid liike. Siin on erinevaid, vanadel puudel elutsevaid putukaid. Teele jääb kaks vaateplatvormi ning 15 m kõrgune vaatetorn meremaastiku ja lindude vaatlemiseks. Ranna liivaala pole ligipääsetav ratastooli kasutajatele, mistõttu päris mere äärde välja pole võimalik jõuda.






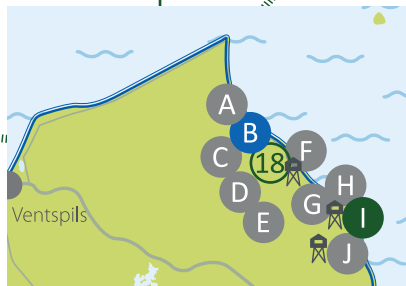

LISAVÕIMALUSED



vaateplatvormid
ligipääsetavad
saatja abiga

pole kohandatud
puuetega inimestele

Lähedal asuvad objektid ja rajad



18 Jalutusrajad Roja rannas

A Pürciemsi valged luited

←→ 0,9 km, → | ringikujuline,
GPS Lat: 57.57676, Lon: 22.62746

B Ranniku matkaraja 17. päev (Ģipka-Kaltene)

←→ 20 km,
→ | erineva algus- ja lõpp-punktiga rada,
GPS Lat: 57.56444, Lon: 22.66720

Ranniku matkaraja 18. päev (Kaltene-Mērsrags)

←→ 24 km,
→ | erineva algus- ja lõpp-punktiga rada,
GPS Lat: 57.45344, Lon: 22.89200

C Rada Roja jõe ääres

←→ 2; 7; 15 km, → | ringikujuline,
GPS Lat: 57.50824, Lon: 22.78451

D Lurmani kaljud

GPS Lat: 57.43301, Lon: 22.71900

E Bilavu laevavakk

GPS Lat: 57.42380, Lon: 22.69590

F Roja lõunamuul

←→ 0,2 km, → | edasi-tagasirada,
GPS Lat: 57.50523, Lon: 22.81292

G Kaltene kihivari

←→ 1,7 km, → | ringikujuline,
GPS Lat: 57.45806, Lon: 22.85598

H Kaltene linnurada

←→ 1,1 km,
→ | erineva algus- ja lõpp-punktiga rada,
GPS Lat: 57.44570, Lon: 22.90463

I Mērsrags rannarada

←→ 0,4 km, → | edasi-tagasirada,
GPS Lat: 57.36540, Lon: 23.12200

J Orhideerada

←→ 5 km, → | ringikujuline,
GPS Lat: 57.25805, Lon: 23.13639

18

Jalutusrajad


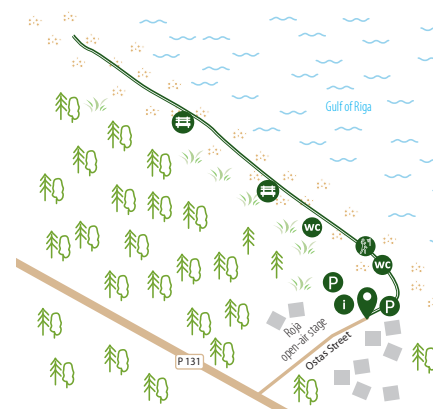
Roja rahhas



mööda talvist rannaäärt



RIIA 131 km
VENTSPILS 110 km



ROJA

Soovitatav alguspunkt:
parkla Ostas tänava juures, Roja

GPS Lat: 57.50946, Lon: 22.80121

0,5 h (liikudes vaid laudtee)
1 h kogu ring (laudtee, rand ja muul)

Laudtee: 0,8 km (üks suund)
Ringikujuline: 3 km (laudtee, rand ja muul)

Pole tähistatud, kuid rajal on lihtne orienteeruda.

Edasi-tagasirada

Üksikutes mahasõidukohtades ranna liivaalale ületab kalle 8%, ranna liivaalal pole kohandatud ratastooli kasutajatele ja lastevanematele lapsekärguga.

Laudtee (laius 1,90 m), rand, muul.
Raja alguses asfalt.

Autoga
Bussiga

! suplushooajal (maist oktoobrini),
v.a juhtkoerad

ROJA TURISMIINFOKESKUS

Selgas 14e, Roja
T: +371 28630590
E: tic@roja.lv, www.roja.lv

Roja on üks heakorraldatumaid randu Lätis, mille laudteede süsteem on ligipääsetav kõigile, sh ratastooli kasutajatele, lastevanematele lapsekärguga, senioridele jt. Rannas asuvad võrk- ja jalgpalliplatsid ning laste mänguväljakud. Infotahvel on loodud osaliselt Braille ehk punktkirjas, samuti on olemas kombitav rannakaart.

Jalutuskäigul võib läbi kõndida kõik laudteed, kuid võib liikuda ka mööda randa Roja Põhjamuulini, mille lõpus on tuletorn. Teekonnal näed metsaseid ja rannikutaimedega kaetud halle luiteid ning naudid häirimatut olemist liivasel rannaalal. Aktiivsematel reisijatel on võimalus jalutada Põhjamuulil kividel ja minna muuli lõppu, tuletornini välja. Tuleb arvestada, et ranna liivane osa pole puuetega inimestele ligipääsetav, mistõttu päris mere äärde välja jõuda pole võimalik.



LISAVÕIMALUSED



suvehooajal rannas üksikutes kohtades võimalik sõita jetitegeda ja tegelda lohesurfiga

Lähedal asuvad objektid ja rajad

19 Talsi promenaad

A Looduspark "Laumas"

←→ 5 km, → | Ringikujuline,
GPS Lat: 57.37181, Lon: 22.52713

B Tilgali hiidrahn

GPS Lat: 57.35026, Lon: 22.72271

C Virsaiši joa loodusrada

←→ 1,4 km, → | Edasi-tagasirada,
GPS Lat: 57.09522, Lon: 22.54177

D Drubazu botaanikarada

←→ 2 km, → | Ringikujuline,
GPS Lat: 57.03040, Lon: 22.59662

E Imula jõerada

←→ 4,5 km, → | Ringikujuline,
GPS Lat: 57.01412, Lon: 22.62397

F Hobuserada

←→ 3 km,
→ | Erineva algus- ja lõpp-punktiga rada,
GPS Lat: 57.02451, Lon: 22.59271




Foto: Gatis Pīlēģis

G Čūžu rabarada

←→ 4,4 km, → | Ringikujuline,
GPS Lat: 57.02644, Lon: 22.78550

H Buse lossimāgi

←→ 2,7 km, → | Ringikujuline,
GPS Lat: 56.99226, Lon: 22.60387

I Jaunmoku lossirada

←→ 1,5 km, → | Ringikujuline,
GPS Lat: 56.98239, Lon: 23.05337

J Jāņupīte loodusrada


←→ 2 km, → | Ringikujuline,
GPS Lat: 57.1131, Lon: 23.03858



Talsi promenaad

19

← RIIA 104 km



TALSI
Soovitav alguspunkt:
Parkla Talsi rahvamaja juures

GPS Lat: 57.24382, Lon: 22.59189

0,5 h

1,2 km

Pole tähistatud, kuid rajal on lihtne orienteeruda.

Ringikujuline

Laudtee (2,75 m lai), asfalt, sillutis, kruusküllustik

Autoga
Bussiga

!

TALSI TURISMIINFOKESKUS

Lielā 19/21, Talsi
T: +371 26469057
E: tic@talsi.lv
visittalsi.com


Talsi promenaad asub linna südames ehk Talsi järve ääres, linnamäe juures, mis on ühtlasi üks linna üheksast künkast. Siin asus kunagi kuralaste muinaslinn. Promenaad lookeb ümber järve ning laseb nautida järve ja linnamäe suurepäraselt ümbrust.

Aktiivsematel külastajatel on võimalus ronida linnamäele, kust avaneb üks parimaid vaateid Talsi järvepromenaadi ümbrusele. Siin õnnestuvad ka suurepäraselt linnavaadete fotod. Ratastoollis külastajad linnamäele siiski ei pääse.



LISAVÕIMALUSED

ligipääsetav puuetega inimestele
ligipääsetav, kuid pole spetsiaalselt puuetega inimestele kohandatud



Lähedal asuvad rajad

20 Kupskalnsi loodusrada

A Ranniku matkaraja 21. päev (Ragaciems-Dubulti)

↔ 22 km,
→ | G erineva algus- ja lõpp-punktiga rada,
GPS Lat: 57.03455, Lon: 23.48586



B Lāčupīte arboretum

↔ 4 km, → | G ringikujuline,
GPS Lat: 57.04427, Lon: 23.35616

C Valgums kunstrada metsas

↔ 2 km, → | G ringikujuline,
GPS Lat: 56.98830, Lon: 23.31555

Valgums paljajalurada

↔ 3 km, → | G ringikujuline,
GPS Lat: 56.98830, Lon: 23.31555

Looduspiltide rada

↔ 4 km, → | G ringikujuline,
GPS Lat: 56.98720, Lon: 23.31342

D Kaņierise lossimägede rada

↔ 1,4 km, → | G ringikujuline,
GPS Lat: 56.99197, Lon: 23.42601

E Vāvlitiikide rada

↔ 0,8 km, → | G edasi-tagasirada,
GPS Lat: 56.96522, Lon: 23.46955

F Kaņierise pilliroorada

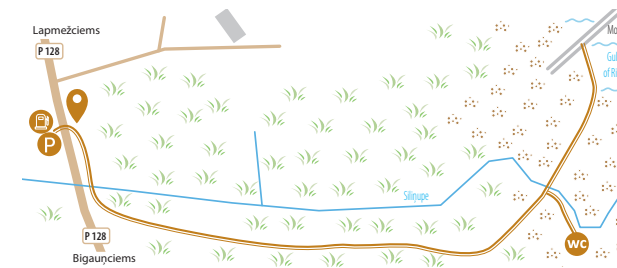
↔ 2,8 km, → | G ringikujuline,
GPS Lat: 56.99763, Lon: 23.47608



Kupskalnsi loodusrada

← RIIA 30 km

20



Lühike ja kerge rada, mida mööda saab minna mugavalt mere äärde Bigaunciemsis. Rada kulgeb mööda Siliņupe jõe äärsed laudteed ja metsadega kaetud luiteid, jõudes avarale ja väga kaunile liivarannale Lapmežciems vana muuli juures. Siliņupe jõel võib sageli kohata veelinde – metsparte, laukusid, hallhaigruid jt.



LISAVÕIMALUSED

i P WC ligipääsetav puuetega inimestele



KEMERI RAHVUSPARK, LĀPMEŽCIEMSI VALD
Soovitav alguspunkt: Sloka–Talsi maantee ääres, parklas Siliņupe raja vastu jääval maanteepool

GPS Lat: 56.99117, Lon: 23.52346

15 min (üks suund)

0,5 km (üks suund)

Pole tähistatud, kuid rajal on lihtne orienteeruda.

Edasi-tagasirada

Laudtee (pole spetsiaalseid kohti mugavaks möödumiseks), liiv rannaosas

Autoga
Bussiga

! Jetid on keelatud

suplushooajal (maist oktoobrini) rannas, v.a juhtkoerad



LOODUSHARIDUSKESKUS „MEŽA MĀJA”

Tūristu 1, Kemerī
T: +371 29149365
www.daba.gov.lv

ENGURE TURISMIINFOPUNKT

Jūras 114, Engure
T: +371 63161701
E: tic@enguresnovads.lv
www.enguresnovads.lv

Lähedal asuvad rajad



21 Ķemeri sanglepalodu rada

A Ķemeri rahvusparki rabarada

↔ 3,5 km, → | G ringikujuline,
GPS Lat: 56.91661, Lon: 23.46481

B Rohelise luite rada

↔ 13 km,
→ | G erineva algus- ja lõpp-punktiga rada,
GPS Lat: 56.94476, Lon: 23.47423

C Sloka järve loodusrada

↔ 3,5 km, → | G ringikujuline,
GPS Lat: 56.95743, Lon: 23.54639



Ķemeri sanglepalodu rada

21



● ← RIIA 31 km



📍 **ĶEMERI RAHVUSPARK**
Soovitav alguspunkt:
Meža maja, Tūristu 1, Ķemeri

GPS Lat: 56.95192, Lon: 23.51322

🕒 0,5 h

↔ 1 km

— Pole tähistatud, kuid rajal on lihtne orienteeruda.

→ | G Ringikujuline

↗ Raja alguses on laudteele kalle 14,4%, 2 m

🌿 Laudtee laius 1,2 m. Spetsiaalsed kohad mugavaks möödumiseks puuduvad, seepärast tuleb järgida infotahvliel näidatud liikumissuunda. Laudtee laudade vahed ületavad 1 cm. Rada on siiski kaetud metallvõrguga, mistõttu on ratastoolis läbitav. Raja alguses ja lõpus on asfalt ja kruuskilustik.

🚗 Autoga
🚋 Rongi või bussiga Ķemeri



📍 **LOODUSHARIDUSKESKUS "MEŽA MÄJA" ***

TUKUMS TURISMIINFOKESKUS

Talsu 5, Tukums
T: +371 28311557
E: tic@tukums.lv, www.visittukums.lv

Rajal on võimalik tutvust teha liigniiske laialehise metsaga (sanglepalodu), mis asub Vēršupite (Hārjajõe) kaldal. Lodu on eriti vaimustav kevadel ja suve hakul, kui puhkevad öide kevadlilled, teiste hulgas harilik varsakabi, ning ümberringi on märgata ja kuulda lindude laulu. Rada pakub elamusi ka sügisel, kui rohttaimed tasapisi kolletuvad ning paljaste puude tüvedel hakkab silma sammalde ja seente rohkus. Talvel aga saab nii jääturnud jõe kui selle ümbrusele sadanud lumel vaadelda loomade jälgedest moodustunud mustreid.

Loduala on endale sobivaks elupaigaks tunnistanud peaaegu kõik Lätis elavad rahnid, nende hulgas ka pargi sümbol valgeselg-kirjurähn.

Lodus kulgev rada on ühendatud kuivas lehtmetsas kulgeva Met-sarajaga (Meža taka). Selle pikkus on 600 m ja see viib mööda ajaloolise Ķemeri kuurordi pargi teid väavrirkka veega allika paviljonini „Ķirzaciņa“ (Väike sisalik; u 800 m) ja Ķemeri keskusesni (u 1 km). Metsarada pole ligipääsetav ratastooli kasutajatele.



LISAVÕIMALUSED

P turismiinfokeskus ja laudtee äärde paigaldatud infotahvliid on ligipääsetavad puuetega inimestele | **WC** puuetega inimestele ligipääsetav
R Ķemeri raudteejaamas | **♿** **♿** **♿** **♿** **♿**

* Tūristu 1, Ķemeri, T: +371 29149365, www.daba.gov.lv

Lähedal asuvad objektid ja rajad




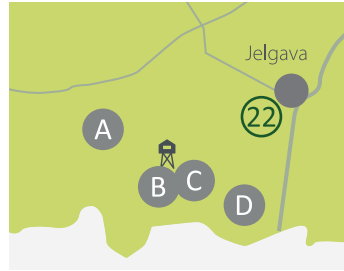
Foto: Publicity Foto by Jelgava Regional TIC



Foto: Inga Haritka




Foto: Inga Haritka



22 Svēte luhanītuude laudteed

- A** Pokaiņi mets
 ←→ 15 km, → | ringikujuline,
 GPS Lat: 56.57683, Lon: 23.07100
- B** Tērvete puītloss
 GPS Lat: 56.48151, Lon: 23.37551
- C** Tērvete looduspark
 ←→ erineva pikkusega rajad, 4-7 km,
 → | ringikujuline,
 GPS Lat: 56.48580, Lon: 23.36890
- D** Vilce looduspark
 ←→ 2 km, → | ringikujuline,
 GPS Lat: 56.42100, Lon: 23.54300



Svēte luhanītuude laudteed

← RIIA 41 km



LISAVŌIMALUSED



JELGAVA
 Soovitav alguspunkt:
 pāās lūhemale rajale Vitulu teelt, pāās
 pikemale rajale Sniega tānnavalt

GPS Raja algus:
 Pāās lūhemale rajale Vitulu teelt:
 Lat: 56.63896, Lon: 23.68758
 Pāās pikemale rajale Sniega tānnavalt:
 Lat: 56.64462, Lon: 23.68320

Lūhem rada: 20 min
Pikem rada: 0,5 h

Lūhem rada: 1 km ringikujuline, sh
 mōōda kruuskattega ūhendusteed.
Pikem rada: 1,2 km

Pole tāhīstatud, kuid rajal on līhtne
 orienteeruda.

Lūhem rada: ringikujuline (minnes
 mōōda kruuskattega ūhendusteed).
Pikem rada: ringikujuline

Laudtee (1,8 m lai), kohad mugavaks
 mōōdumiseks. Radade alguses ja
 nende ūhenduskohas – kruusatees.

Autoga



**JELGAVA PIIRKONDLIK
 TURISMIINFORMĀCIJAS
 KĀRĀ**
 Jelgava Pūha Kolmainu kiriku torn
 (1. koruss), Akadēmijas 1, Jelgava
 T: +371 63005445
 E: tic@tornis.jelgava.lv
www.visit.jelgava.lv

Rada on ehitatud tutvumiseks Svēte jōe luhanītuudega – rahulikeks
 jalutuskāikudeks linnaserva loodusēs ning siinse flōora ja fauna vaatlēmiseks. Laudteed
 on ehitatud 1,5 m kōrgusele, et tagada turvalīne ja mugav jalutuskāik
 ka ūlejuutuste aegu.
 Rada on rajatud kahēs osās – lūhem ja pikem rada, mida ūhendab
 kruusatees.



Lähedal asuvad objektid ja rajad

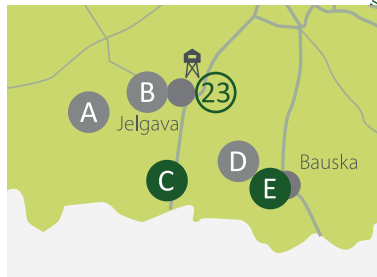


Foto: Publicity Foto by Jelgava Regional TIC



C




Foto: Publicity Foto by Jelgava Regional TIC

E



B



Foto: Publicity Foto by Jelgava Regional TIC

D




A



B


Foto: Publicity Foto by Jelgava Regional TIC

- 23 Jelgava Postisaar**
- A Dobeles lossivareme**
GPS Lat: 56.62143, Lon: 23.27107
- B Mõisasaare rada**
↔ 3 km,
→ | G edasi-tagasirada,
GPS Lat: 56.66052, Lon: 23.72908
- C Eleja lossipark**
↔ 2 km, → | G ringikujuline,
GPS Lat: 56.43240, Lon: 23.70373
- D Mežotne lossimägede loodusrada**
↔ 2 km, → | G ringikujuline,
GPS Lat: 56.44029, Lon: 24.04551
- E Bauska loss**
GPS Lat: 56.40359, Lon: 24.17213



Jelgava Postisaar

← RIIA 40 km



Postisaar on Jelgava linna elanike ja külaliste hulgas armastatud puhkekoht. See on 9 hektari suurune heakorrastatud ala jalutus- ja rattaradade, laste mänguväljakute, puhkekohtade, välitrenaažiorde, vabaõhulava, skulptuuride parki ja rannaga. Postisaarel leiavad aset linna suurimad üritused, näiteks rahvusvahelised jääskulptuuride ja liivaskulptuuride festivalid. Kuna saar on valgustatud, võid oma külastuse kavandada ka öhtusesse aega. Talvel tegutseb siin avalik liuväli.



23



pargi algusosas kombinatv juhisi

JELGAVA
Soovitav alguspunkt:
Parkla Postisaare (Pasta sala) kõrval

GPS Lat: 56.65345, Lon: 23.73267

h 1 h

↔ 2,5 km

— Pole tähistatud, kuid rajal on lihtne orienteeruda.

— Sillitus. Raja alguses asfalt, liivaskulptuuride pargis liiv (pealiskihit kova), puhketsoonides kruusküllustik.

Autoga
Bussi või rongiga



JELGAVA PIIRKONDLIK TURISMIINFOKESKUS



Jelgava Püha Kolmainu kiriku torn (1. korrus), Akadēmijas 1, Jelgava
T: +371 63005445
E: tic@tornis.jelgava.lv
www.visit.jelgava.lv

LISAVÕIMALUSED

P **wc** ligipääsetav puuetega inimestele



Lähedal asuvad rajad



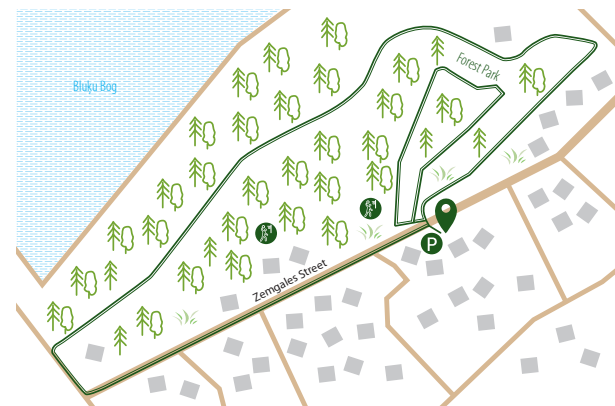
Olaine metsapark

RIIA 18 km



24

- 24** Olaine metsapark
- A** Jaunolaine jalutusrada
↔ 0,5 km,
→ ringikujuline,
GPS Lat: 56.80831, Lon: 23.99209
- B** Jāņupe karjäär
↔ 1 km, → ringikujuline,
GPS Lat: 56.69445, Lon: 24.10258



OLAINE
Soovitav alguspunkt:
parkla veetorni lähedal

GPS Lat: 56.78303, Lon: 23.93276

1-1,5 h

Võimalik moodustada eri pikkusega marsruute

Pole tähistatud, kuid rajal on lihtne orienteeruda.

Ringikujuline

Asfalt, sillutus, kruuskillustik, keskmine laius 1,4 m

Autoga
Bussiga
Rongiga (Olaine peatus)



OLAINE OMAVALITSUS
Zemgales 33, Olaine
T: +371 67964333
E: pasts@olaine.lv
www.olaine.lv

Olaine metsapark on kindlasti väärt külastamist, sest siit leiab suure ja moodsa laste mängulinnaku, rohket jalutusradasid keset männimetsa ja kõrgeima grafitikunsti töö Baltikumis, mis asub 45 m kõrguse veetorni seinal.

Kui pärast jaalutuskäiku pargis on veel ka soov veidi sporti teha, võid võtta ette 5 km pikkuse distantsi mööda hiljuti ehitatud jalgrattateed, mis viib Sind Līdumsi karjääri. Võid sinna sõita ka autoga, misjärel suunduda 3 km loodusrajale ümber karjääri.



LISAVÕIMALUSED



sh kohviamat, puhkekoht ja pingid, köisaskumistrass, välitrenažöör, mänguväljak; WC pole kohandatud puuetega inimestele (lähim invatualett on Olaine omavalitsuses, Zemgales 33)



Lähedal asuvad rajad



A


25 Lõdumsi karjääri loodusrada

A Cenas raba laudtee

←→ 6 km, → | G ringikujuline,
GPS Lat: 56.86266, Lon: 23.78916

B Jõululahingu rada

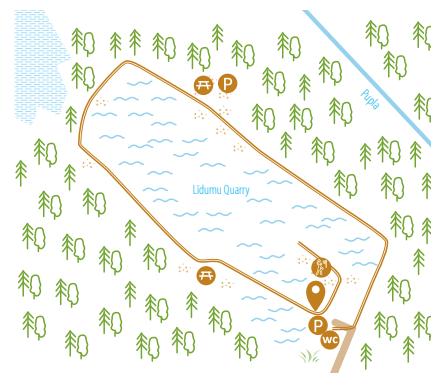
←→ 7 km, → | G ringikujuline,
GPS Lat: 56.82958, Lon: 23.70118



Lõdumsi karjääri loodusrada

RIIA 27 km

25



LÕDUMSI KARJÄÄRI, OLAINE OMAVALITSUS

GPS Lat: 56.78404, Lon: 23.87610

1 h

2,9 km

Pole tähistatud, kuid rajal on lihtne orienteeruda.

Ringikujuline

Teatud paikades võivad mõnevõrra segada asfaltkattes olevad augud, parklaosas ka liiv (ehkki on tiheda ja kõva kihina), seepärast on soovitatav liikuda saatjaga.

Asfalt, kruuskilustik, laudtee (laius 1,8 m)

Autoga



OLAINE OMAVALITSUS

Zemgales 33, Olaine
T: +371 67964333
E: pasts@olaine.lv
www.olaine.lv



LISAVÕIMALUSED

pole kohandatud puuetega inimestele



SUP-laudade laenutus, veelauasõit ja mobiilne saun (Olaine veepark Owake, hooajal)

kohviautomaat



Lähedal asuvad rajad



26 Dzintari metsapark

A Ranniku matkaraja 22. päev
(Dubulti-Lielupe-Bulduri)

↔ 15 km,

→ iG erineva algus- ja lõpp-punktiga rada,

GPS Lat: 56.97177, Lon: 23.77111

B Ragakäpa looduspark

↔ 3,5 km, → iG Ringikujuline,

GPS Lat: 56.99735, Lon: 23.90067



Dzintari metsapark

← RIIA 22 km

26



DZINTARI METSAPARK, JŪRMALA
Soovitav alguspunkt:
Lazdonas tänav, Dzintari

GPS Lat: 56.97690, Lon: 23.81773

OPEN I - XII, 09:00 - 22:00

⌚ 0,5 - 1 h

↔ Suur ring ümber pargi - 1,5 km,
radade kogupikkus u 3 km

— Pole tähistatud, kuid rajal on lihtne
orienteeruda.

→ iG Ringikujuline

↗ Juurdepääs WC-le on veidi raskendatud,
kuid üldiselt on rajad pargis puuetega
inimestele ligipääsetavad.

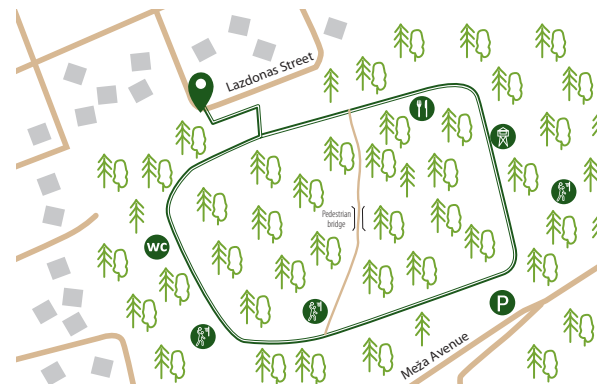
🌳 Sillutus, laudtee, asfalt, keskmine
laius 2 m

🚗 Autoga
Rongi või bussiga Dzintarisse



JŪRMALA TURISMIINFOKESKUS

Tirgoņu 29, Majori
T: +371 67147900
E: info@jurmala.lv
www.visitjurmala.lv



Park sobib nii aktiivse kui rahuliku puhkuse nautijatele. Siin saab aega veeta koos laste, pere ja sõpradega, sportida ja nautida männimetsa lõhna - pargi kõige suurem väärtus on 200aastane männipuistu. Pargis asuvad mänguväljakud eri vanuses lastele, teerajad jalutajatele ja rulluisutajatele, rulapark, tänavakorvpalliplatsid, kohvikud ning viie takistusrajaga seikluspark „Jūrmalas Tarzāns”. Park on avatud aasta ringi. Talvel saab siin harrastada murdmaasuusatamist. Pargis asub ka 33,5 m kõrgune vaatetorn 12 platvormiga eri kõrgustel.

Mänguväljakud ega vaatetorn pole kohandatud puuetega inimeste tarvis.




LISAVÕIMALUSED



puuetega
inimestele
ligipääsetavad 2
kohvikut

RullRoll laenuus (rulluisud, tõukerattad, tasakaaluliikurid jm)

pole kohandatud
puuetega inimestele



Lähedal asuvad objektid ja rajad



Babite rodopark

← RIIA 10 km





27 Babite rodopark

A Beberbeki looduspark

← erinevad distantsid
GPS Lat: 56.93471, Lon: 23.91919

B Mahajäetud lennuk Skultses

GPS Lat: 56.91957, Lon: 23.94566



„RODODENDRI”, SPILVE, BABITES OMAVALITSUS

GPS Lat: 56.96204, Lon: 23.95171

Vt aiandi lahtiolekuaegu: www.rododendri.lu.lv

Vt hindasid: www.rododendri.lu.lv

45 min


1,9 km

Pole tähistatud, kuid rajal on lihtne orienteeruda.

Ringikujuline

Asfalt

Autoga
Bussiga
Rongiga (Babite jaam)



Kõigil, kes soovivad tutvuda unikaalse rododendronite vabaõhukollektsiooniga, on võimalus võtta ette jalutuskäik Läti Ülikooli Rododendronite aretus- ja katseaiandis „Babite”. Ehkki suurem osa rododendronide õitsemist algab mai lõpus ja juuni alguses, on siin vaatamisväärsust mulgi ajal, sest aiandi territooriumilt leiab palju erinevaid ilupõõsaid ja –puud ning isegi toreid vaatetornid! 40 aasta jooksul, alates aiandi asutamisest, on mitmed taimed kasvanud juba 4–5 meetri kõrguseks. Ratastooli kasutaja vaatetorni ei pääse.



LISAVÕIMALUSED




pole kohandatud puuetega inimestele

LÄTI ÜLIKOOLI RODODENDRONITE ARETUS- JA KATSEAIAND „BABITE”

„Rododendri”, Spilve, Babites omavalitsus
T: +371 67913107
E: rodod@lu.lv
www.rododendri.lu.lv

Lähedal asuvad rajad



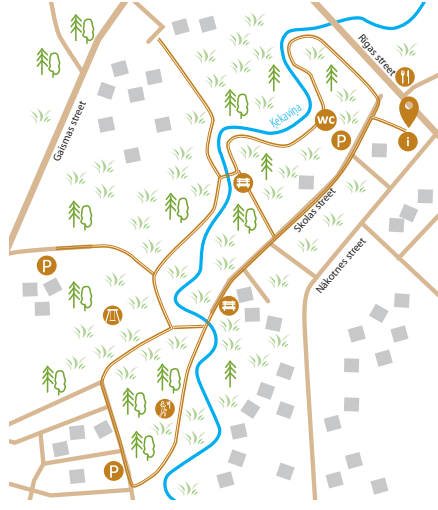
Ķekava park



RIIA 15 km




28 Ķekava park
A Baldonese luguderajad
 ←→ 4 erineva pikkusega rada,
 →|G ringikujuline,
 GPS Lat: 56.76560, Lon: 24.43111



Ķekava park on avar jalutuskoht Ķekava keskinõnas. Lõbi pargi lookleb Ķekaviņa oja, pargis on laste mõnguvõljõk, pingid, tualett.



LISAVõIMALUSED



ĶEKAVA
 Soovitav alguspunkt:
 Parkla Ķekava turismiinfopunkti juures

GPS Lat: 56.82876, Lon: 24.23881

1-1,5 h

Võimalik moodustada eri pikkusega marsruute

Pole tähistatud, kuid rajal on lihtne orienteeruda.

Ringikujuline

Üksikutes kohtades ületab kalle 8%, mistõttu on soovitatav liikuda koos saatjaga.

Teele jääb sild, millel on jõrsk peale- ja mahasõit, mistõttu on seda ratastooliga raske ületada. Samuti asub rajal trepp, millest tuleb ringiga möõduda – liikudes rada möõda veidi tagasi ja jõtkates seejõrel teed soovitud suunas.

Asfalt, kruuskõllustik, sillutus, laudtee, keskmine laius 1,9 m

Autoga
 Bussiga



ĶEKAVA TURISMIINFOKESKUS
 Rigas 26, Ķekava
 T: +371 27017333
 E: turisms@kekava.lv
 www.kekava.travel

Lähedal asuvad objektid ja rajad



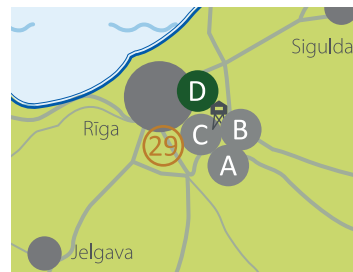
Foto: Aleksandrs Parfimovičs



D




A




C

Daugava muuseumi fotoarhiiv



B



A

29 Dole mõisapargi rajad

A Daugmale lossimäed

GPS Lat: 56.8315, Lon: 24.3811

B Vecdole lossivaremed

GPS Lat: 56.86059, Lon: 24.25100

C Dole saare looduspark

↔ erineva pikkusega rajad,

→ ringikujuline,


GPS Lat: 56.84947, Lon: 24.22945

D Daugava promenaad Riia eeslinnas

↔ 5 km,

→ erineva algus- ja lõpp-punktiga rada,

GPS Lat: 56.89195, Lon: 24.19838



Dole mõisapargi rajad

← RIIA 21 km



29



DOLE SAARE LOODUSPARK

Soovitatav alguspunkt:
Parkla Daugava muuseumi juures

GPS Lat: 56.84947, Lon: 24.22945

OPEN Vaata pargi lahtioleku aegu
www.daugavasmuzejs.lv

€ Vaata pileti hindu
www.daugavasmuzejs.lv
Puuetega inimestele tasuta.

⌚ 45 min

↔ 1,5 km

— Pole tähistatud, kuid rajal on lihtne orienteeruda.

⚠ Kohati võivad veidi segada puujuured, seepärast on soovitatav liikuda koos saatjaga.

🚲 Asfalt, kruuskilustik, sissetallatud rada. Radade laius 1,2–2,2 m.

🚗 Autoga



DAUGAVA MUUSEUM

Salaspilsi omavalitsus
T: +371 67216367
E: daugavas.muzejs@inbox.lv
www.daugavasmuzejs.lv



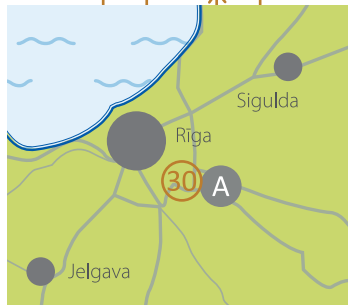
Tähelepanuväärse kultuuriloolise väärtusega Dole mõisa park asub Dole saare keskel, praeguse Daugava muuseumi territooriumil. Pargis on vabaõhukekspositsioon, kus saab näha endisaegset kaluritalu ja teisi keskonnaobjekte. Pargi territooriumil paikneb ka loodusmälestis – võimas dolomiidipaljand, mis on üks viimastest säilinud kaljudest industrialiseerimise käigus ümber kujundatud Daugava jõe kallastel. Siinse maastiku tõttu pole rajad läbitavad ratastooli kasutajatele, kuna ületama peab järske astmeid. Jalutuskäik pangal pakub suurepäraselt naudingut pakkudes fantastilisi vaateid üle Daugava jõe. Daugava muuseumis saab tutvuda kaluri, paadimehe ja parvemehe tööriistadega ning vaadata, kuidas nägi välja Läti suurima jõe org enne hüdroelektrijaama kaskaadi rajamist. Muuseumis pääsemiseks ratastooliga on vajalik saatja abi.



LISAVÕIMALUSED

- i P puhkekoht, sh tasuta lökkekoht, pingid (pole kohandatud puuetega inimestele)
- WC ligipääsetav puuetega inimestele

Lähedal asuvad rajad



30 Salaspils rand
A Riia hüdroelektrijaama tamm
 ↔ 15 km,
 → | G erineva algus- ja lõpp-punktiga rada,
 GPS Lat: 56.84360, Lon: 24.38733

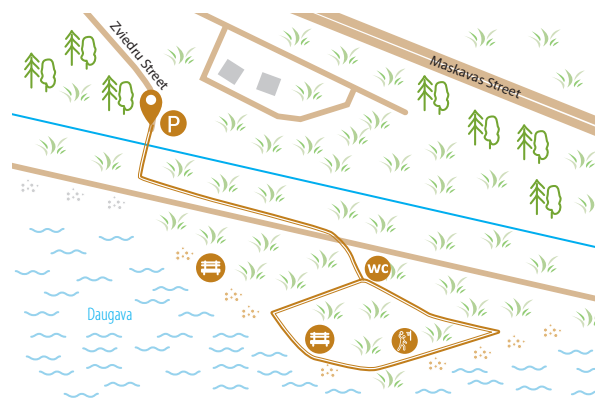


Salaspils rand

30



● ← RIIA 13 km



DAUGAVA JÕE RAND, SALASPILS
 Soovitav alguspunkt:
 Zviedru 9

GPS Lat: 56.84921, Lon: 24.33658

0,5 h

1,5 km

Raja alguses kalle 16,3%, 10 m

Pole tähistatud, kuid rajal on lihtne orienteeruda.

Ringikujuline

Kruuskilustik rannaalal. Raja alguses ja lõpus – asfalt ja sillutis.

Autoga või bussiga
 Rongiga (Salaspils raudteejaam)



SALASPILS TURISMIINFOKESKUS

Miera 1, Salaspils
 T: +371 67945440
 E: visit@salaspils.lv
www.visit.salaspils.lv

Kaunis, heakorrasstatud puhkekoht Daugava jõe kaldal. Koht jalutamiseks, päevitamiseks, suplemiseks ja söpradega pikniku nautimiseks. Siit leiab välitreneràžöörid, laste mänguväljakud, puhkekohad laudade, pinkide ja lõkkeasemega. Suplushooajal tegutseb vetelpäästejaam, olemas on riietuskabiinid.



Umbes 1380. aastal ehitati siinsele territooriumile kirik, millele anti Liivimaa vaimseks kaitsjaks peetud Püha Jüri nimi. Sõdades sai kirik korduvalt kannatada, kuid hiljem taastati. Paraku jäeti pühakoda pärast teist maailmasõda järelevalveta, mistõttu hävines oluliselt. Hüdroelektrijaama ehitamise ajal 1973. aastal õhiti kiriku jäänused, kuid varemend jäid teisele poole ülejutusala. Kolm aastat hiljem tunnistati need kohaliku tähtsusega arhitektuurimälestiseks, mida saab näha ka tänapäeval.

Ranna teerajad on läbitavad ka ratastooliga (koos saatjaga). Veidi võivad segada väiksemad kivid ja kallak raja alguses. Rand pole puuetega inimestele spetsiaalselt kohandatud, sh puudub invatualett.

LISAVÕIMALUSED



v.a motoriseeritud ujuvahendid

Salaspils turismiinfokeskus



Lähedal asuvad rajad





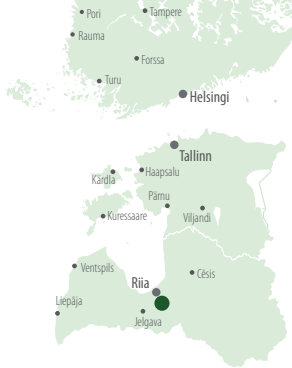
Foto: Inga Hartika



31 Läti Rahvuslik Botaanikaaed
A Salaspils memoriaalansambel
 ↔ 1,5 km,
 → | G ringikujuline,
 GPS Lat: 56.86995, Lon: 24.30451



- LISAVÕIMALUSED**
- turismiinfokeskus ja infostend
 - parkla puuetega inimestele asub kasvuhoone juures (puuetega inimestel on lubatud sõita botaanikaia territooriumile)
 - pole kohandatud puuetega inimestele
 - ligipääsetav puuetega inimestele
 - Salaspils turismiinfokeskus



Läti Rahvuslik Botaanikaaed



← RIIA 18 km



Üle 120 ha suuruses Läti Rahvuslik Botaanikaaias (Nacionālais Botāniskais dārzs) Salaspils linnas asub Baltikumi suurim taimede kollektsioon enam kui 14 000 liigiga. Siin on mitmekesised lille-, puu-, põõsa- ja teiste taimede ekspositsioonid, kiviktaimla, kasvuhoone nelja suure saaliga – sukulentide saal, soe subtroopika saal, jahe subtroopika saal ja troopikasaal. Botaanikaia korraldatavad taimelaadad, mis toimuvad kord kuus aprillist oktoobrini, on kujunenud aiasõprade hulgas hinnatud ettevõtmiseks. Siin leiavad regulaarselt aset ka paljud muud üritused – teemalised ekskursioonid, kursused ja loengud. Botaanikaaed, sh väliekspositsioonid ja kasvuhoone on ligipääsetavad puuetega inimestele.

LÄTI RAHVUSLIK BOTAANIKAAED
 Miera 1, Salaspils
 T: +371 22019340,
 E: welcome@nbd.gov.lv
 www.nbd.gov.lv

SALASPILS
 Soovitav alguspunkt:
 Botaanikaaias on kaks sissepääsu –
 1. Turismiinfokeskus Salaspils raudteejaama vastas (Miera 1, vaid jalakäijatele)
 2. Värav Rīgas tēnāval (sissepääs sõidukiga, parkla botaanikaia territooriumil)

GPS Sissepääs Rīgas tēnāval väravatest:
 Lat: 56.86356, Lon: 24.35146

www.nbd.gov.lv

www.nbd.gov.lv

2 h

Radade kogupikkus u 5 km

Pole tähistatud, kuid rajal on lihtne orienteeruda.

Ringikujuline

Asfalt, sillutus – keskosas, sissetallatud rajad – üksikutel lõikudel botaanikaia äärealadel




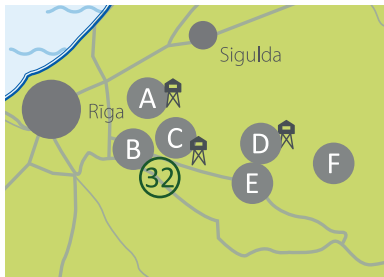
Autoga (Rīgas tēnāval poolse värava sissepääs)
 Rongiga (Salaspils raudteejaam) või bussiga

v.a juhtkoerad

SALASPILS TURISMIINFOKESKUS
 Miera 1, Salaspils
 T: +371 67945440
 E: visit@salaspils.lv
 www.visit.salaspils.lv

Lähedal asuvad objektid ja rajad

- 32** Daugava jõe promenaad Ogres ja Ikšķiles
- A** Zaķumuiža loodusrada
↔ 1,8 km, → ringikujuline, GPS Lat: 56.96952, Lon: 24.48797
- B** Ogre siniste mägede rajad
↔ 12,9 km, → ringikujuline, GPS Lat: 56.84270, Lon: 24.50611
- C** Suur Kangari rada
↔ 2,4 km, → ringikujuline, GPS Lat: 56.91986, Lon: 24.73006
- D** Ķeipene raudteejaam
GPS Lat: 56.89588, Lon: 25.185068
- E** Küülikute kuningriik
↔ 2,5 km, → ringikujuline, GPS Lat: 56.77394, Lon: 25.01501
- F** Dullais Dauka rada
↔ 1,1 km, → ringikujuline, GPS Lat: 56.83987, Lon: 25.35457



LISAVÕIMALUSED

- P** Riia–Ogre suunal esimene Rīgas tēnava ja promenaadi ristumiskoht Ogres ning Ikšķiles, pole kohandatud puuetega inimestele
- P** Brīvības 2, Ogre, ligipääsetav puuetega inimestele
- WC** puuetega inimestele ligipääsetavad WC-d Ogre promenaadi lähedal asuvas tanklas ja kaubanduskeskustes, Ikšķiles – omavalitsuse hoones
- ☺** pole kohandatud puuetega inimestele

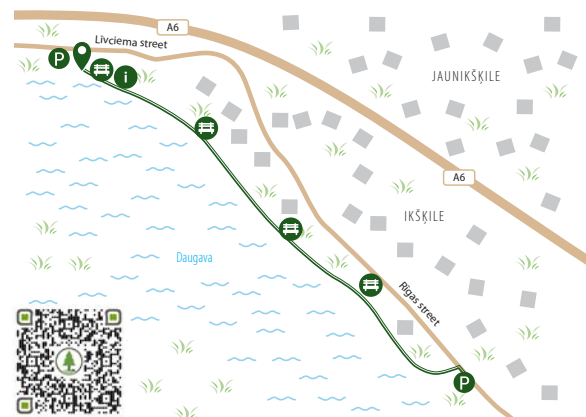


Daugava jõe promenaad Ogres ja Ikšķiles

32

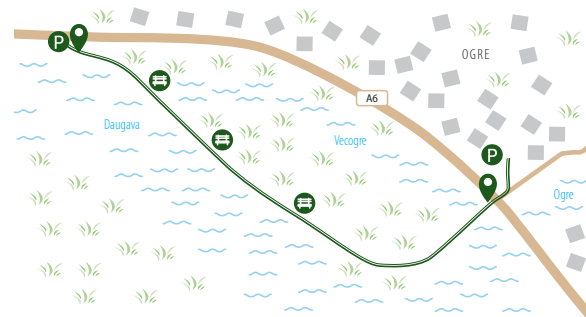


RIIA 31 km



Daugava promenaad on nii kohalike elanike kui linnakülastajate hulgas hinnatud koht jalutamiseks, rattasõiduks ja kalastamiseks. Promenaad ehk Riia hüdroelektrijaama tamm on rajatud eesmärgiga kaitsta külgnevaid alasid üleujutuste eest.

Korrasstatud promenaad kulgeb piki Daugava jõe kallast Ogres ja Ikšķiles. Kaht promenaadi ühendab tee, mis sobib ka rattasõitjatele.



OGRE TURISMIINFOKESKUS
Brīvības 18, Ogre
T: +371 29491685
E: info@visitogre.lv
www.visitogre.lv

IKŠKĪLE TURISMIINFOKESKUS
Birzes 33a, Ikšķile
T: +371 26652148
E: turisms@ikskile.lv
www.ikskile.lv

OGRE AND IKŠKĪLE

Soovitav alguspunkt: Ogre: Riia–Ogre suunal esimene Rīgas tēnava ja promenaadi ristumiskoht või parkimisplats Brīvības 2
Ikšķile: Parkimisplats Kābeļu māe või Ikšķile ranna kõrval (Rīgas 20)

GPS

Ogre
Riia–Ogre suunal esimene Rīgas tēnava ja promenaadi ristumiskoht:
Lat: 56.81839, Lon: 24.56593
Parkimisplats Brīvības 2:
Lat: 56.81321, Lon: 24.60017
Ikšķile
Parkla Kābeļu māe kõrval:
Lat: 56.84441, Lon: 24.45297
Parkla Ikšķile ranna kõrval:
Lat: 56.82108, Lon: 24.50040

⌚ Ogre: 1 h (üks suund)
Ikšķile: 1,5 h (üks suund)


↔ Ogre: 2,6 km (üks suund)
Ikšķile: 3,75 km (üks suund)

— Pole tähistatud, kuid rajal on lihtne orienteeruda.

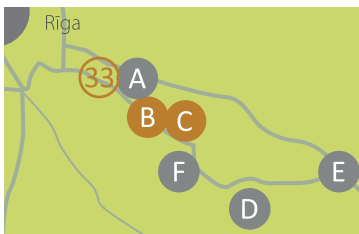

→ | G Erineva algus- ja lõpp-punktiga rada

🌳 Asfalt

🚌 Autoga või bussiga
🚆 Rongiga (Ogre või Ikšķilē)



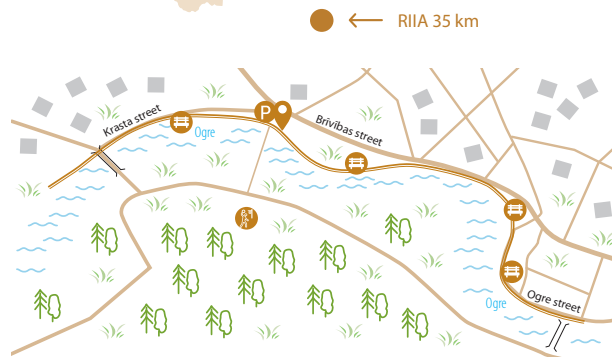
Lähedal asuvad rajad



- 33** Ogre jõekalda promenaad
- A** Špakovskis park
↔ 2,2 km, → !🚶 ringikujuline, GPS Lat: 56.80382, Lon: 24.63555
- B** Ķegums park
↔ 0,8 km, → !🚶 erineva algus- ja lõpp-punktiga rada, GPS Lat: 56.74269, Lon: 24.71807
- C** Rembate mõisapark
↔ 1 km, → !🚶 ringikujuline, GPS Lat: 56.71944, Lon: 24.80111
- D** Pime soorada
↔ 3,5 km, → !🚶 Ringikujuline, GPS Lat: 56.51009, Lon: 25.10567
- E** Koknese loodusrada
↔ 5,65 km, → !🚶 erineva algus- ja lõpp-punktiga rada, GPS Lat: 56.64485, Lon: 25.42620
- F** Linde mõisapark



Ogre jõekalda promenaad



Promenaad kulgeb piki Ogre jõe kallast, pakkudes vaateid jõe kallastele ja vete voolamisele, lubades kogeda 1920.–30. aastate Ogre supelkuurordi õhustikku. Promenaadi alguses asub 1966. aastal üle Ogre jõe ehitatud jalakäijate sild, mis on suurim kaarsild Lätis.



LISAVÕIMALUSED



OGRE
Soovitav alguspunkt: parkla Ogre evangeelse luterliku koguduse hoone vastas

GPS Lat: 56.81667, Lon: 24.61835

1 h (üks suund)

2 km (üks suund)

Pole tähistatud, kuid rajal on lihtne orienteeruda.

Erineva algus- ja lõpp-punktiga rada

Promenaadi algusosa kalle ületab 8%

Kruuskillustik, asfalt

Auto või bussiga
Rongiga (Ogre jaam)



OGRE TURISMIINFOKESKUS
Brīvības 18, Ogre
T: +371 29491685
E: info@visitogre.lv
www.visitogre.lv



Lähedal asuvad objektid ja rajad



34



Ulbroka järve rada

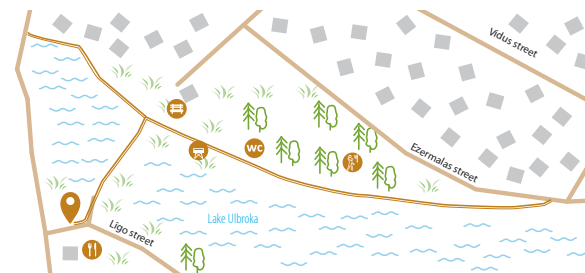
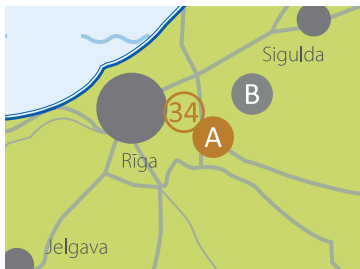
34



RIIA 10 km



34



Ulbroka järv ja selle ümbrus pakuvad rohkelt vaba aja veetmise võimalusi. Siin on rand, supluskoht, mänguväljakud, välitreñažöörid, takistus- ja tegevusrajad ning palju muudki nii täiskasvanuile kui lastele. Loomulikult on siin ka suurepärase loodusrada, mis viib läbi metsa ja mööda järvekallast. Naudi lõõgastavat jalutuskäiku looduses vaid 20minutilise sõidu kaugusel Riia kesklinnast!



34 Ulbroka järve rada

A Ligo kiviskulptuuride park

↔ 0,7 km, → ringikujuline
GPS Lat: 56.93399, Lon: 24.30744


B Ropaži lossivaremed

GPS Lat: 56.97895, Lon: 24.63038



A

LISAVÕIMALUSED



STOPINI OMAVALITSUS, ULBROKA
Soovitav alguspunkt:
Ezermalas 1

GPS Lat: 56.93654, Lon: 24.28749

0,5 h (üks suund)

1 km (üks suund)

Pole tähistatud, kuid rajal on lihtne orienteeruda.

Edasi-tagasirada


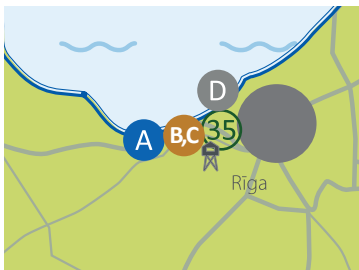

Asfalt, sillutis, kruuskilustik, laudtee, keskmine laius 1,2 m

Autoga
Bussiga (Ulbroka peatus)

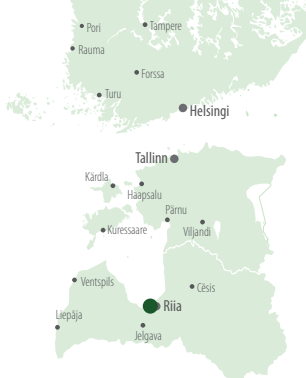



STOPINI OMAVALITSUS
Instituuta 1a, Ulbroka
T: +371 67910518
E: novada.dome@stopini.lv
www.stopini.lv

Lähedal asuvad rajad



- 35 Daugavgrīva loodusrada**
- A Ranniku matkaraja 23. päev (Bulduri-Riia Centre)**
←→ 23 km,
→!G erineva algus- ja lõpp-punktiga rada,
GPS Lat: 56.98117, Lon: 23.85150
- B Vakarbulli rannarada**
←→ 0,85 km, →!G ringikujuline,
GPS Lat: 57.01938, Lon: 23.96674
- C Vakarbulli ranna vana rada**
←→ 0,9 km, →!G edasi-tagasirada,
GPS Lat: 57.02444, Lon: 23.99412
- D Daugavgrīva muul (väljakutseid pakkuv rada)**
←→ 2,5 km, →!G edasi-tagasirada,
GPS Lat: 57.04649, Lon: 24.02131



Daugavgrīva loodusrada



← Riia 14 km

esimene lõik



PIEJŪRA LOODUSPARK, RIIA

Soovitatav alguspunkt:
Riia 3. bussiliini lõpp-peatus

GPS Lat: 57.03688, Lon: 24.01852

Kogupikkus – 1 h. Puuetega inimestele ligipääsetav osa – 0,5 h (üks suund)

Kogupikkus – 4 km. Puuetega inimestele ligipääsetav osa – 1 km (üks suund)

Teeviit raja alguses ja raja jätkul, tunnetusrajal

Puuetega inimestele on ligipääsetav edasi-tagasirada. Kogu rada – ringikujuline.

Raja jätk – pöörates sillutatult rajalt maha järgnevale tunnetusrajale, kalle umbes 20%, 4 m

Puuetega inimestele ligipääsetav osa – sillutis (kogulaius koos rattasõidulaga 3 m, sh jalakäijate ala 1,7 m). Tunnetusrada – sissetallatud rada, laudtee laius 75 cm, ei sobi ratastooli kasutajatele. Raja alguses parkla ja kuivkäimla juures – asfalt.

Autoga
Bussiga Daugavgrīvani



RIIA TURISMIINFOKESKUS

Rātslaukums 6, Riia
T: +371 67037900
E: info@riatic.lv
www.liveriga.com

Loodusrada asub Riia kesklinna läheduses, seepärast on Daugavgrīva rada samaselt Mangalsala rajaga ideaalne sihtkoht neile, kes soovivad kasvõi korraks saada linnakärest eemale ja looduses aega veeta.

Rajal saab tutvuda Piejūra looduspargiga, kõigi tema roostike ja laguunidega, mis on suurepärase koht linnuvaatlusteks. Seda ala läbib kogu tema pikkuses Euroopa üks tähtsamaid lindude rändeteid. Lindude vaatlemiseks on raja äärde ehitatud kahekordne platvorm, millelt avaneb vaade Piejūra looduspargi avaratele niitudele ja seal elutsevatele lindudele.

Raja esimene lõik (sillutatud sirge rada kuni rannani) ja linnuvaatlusplatvormi esimene korrus on ligipääsetavad ratastooliga. Küll pole seda ranna liivaala, mistõttu ratastoolis mereni jõuda ei ole võimalik.

Raja jätk – tunnetusrada – mööda looduspargi niitusid ja roostikke, läbi mille lookeleb laudtee, pole ratastoolis ligipääsetav, kuna on vaid 75 cm lai. Lastevanematele lapsekäru, sõltuvalt käru mudelist, võib vaatamata kitsusele läbitav olla.



LISAVÕIMALUSED



Lähedal asuvad rajad



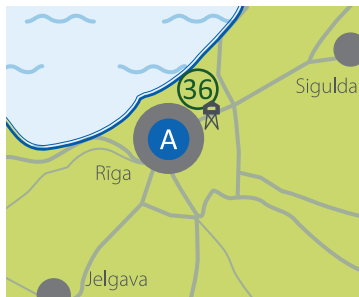

36 Mangašsala jalutusrajad

A Ranniku matkaraja 24. päev (Riia kesklinn-Vecāķi)

←→ 24 km,

→|G erineva algus- ja lõpp-punktiga rada,

GPS Lat: 56.94746, Lon: 24.10538



Mangašsala jalutusrajad

← RIIA 15 km

Esimene rada

Teine rada

Kolmas rada

PIEJŪRA LOODUSPARK, RIIA
Soovitav alguspunkt: Mangašsala tänava (Vecdaugava asum) juures

GPS Esimene rada: Lat: 57.07207, Lon: 24.08730
Teine rada: Lat: 57.06263, Lon: 24.05517
Kolmas rada: Lat: 57.06180, Lon: 24.04167

Esimene rada: 15 min (üks suund)
Teine rada: 20 min (üks suund)
Kolmas rada: 45 min (üks suund)

Esimene rada: 0,7 km (üks suund)
Teine rada: 1 km (üks suund)
Kolmas rada: 2,5 km (üks suund)

Pole tähistatud, kuid rajal on lihtne orienteeruda.

→|G Edasi-tagasi

Esimesel rajal ületab kalle üksikutes kohtades 8%, mistõttu on soovitatav liikuda koos saatjaga

Esimesel rajal võivad laudtee üksikud laud olla katki.

Esimese ja teise raja algus – asfalt, sillutis, järgneb kruuskilustik ja laudtee (keskmiselt 2 m lai). Esimese raja laudtee on veidi kitsam, puuduvad kohad mugavaks möödumiseks ja turvaservad, mistõttu on soovitatav liikuda koos saatjaga.
Kolmas rada – asfalt, betoonkate.

Autoga
 Bussiga (Mangašsala peatus)



Mangašsala on Riia kesklinnast samahästi kui käegakatsutavas kauguses, seepärast on see kant sarnaselt Daugavgrīva rajaga ideaalne sihtkoht neile, kes soovivad kasvõi korra linnakärest eemale saada ja looduses aega veeta.



Mangašsala pakub mitmeid radasid, mis lubavad teha tutvust Piejūra looduspargiga, tema metsade ja luidetega ning kaitserajatistega, mille on kaugetel aegadel ehitanud saksa, rootsi ja vene väed.

Esimene rada Vecdaugava asumilt poolt viib jalutuskäigule läbi männimetsa. Rada on loodud laudteena, mis on osaliselt ligipääsetav ka ratastooliga (soovitatav koos saatjaga). Rada viib mere äärde, kuid ratastoolis randa siiski ei pääse.

Teine rada pakub lisaks toredale jalutuskäigule mere äärde läbi männimetsa ka väikese soise ala ületamist, kus silmale avanevad soole iseloomulikud vaated. Raja alguses on sissetallatud rada, mis läheb peagi üle laiaks ja korralikuks laudteeks. See rada on ligipääsetav ratastooli kasutajatele, kellel on siin võimalus pääseda ka mere äärde ja näha kuulsat uppunud rootsi laeva vrakki – Lady Kotlin sõitis siin madalikule 1951. aastal.

Kolmas rada viib Idamuuli juurde. Rada pole kohandatud ratastooli kasutajatele, kuid saatja abiga võib siiski olla läbitav ja seda tuletornini välja.

LISAVÕIMALUSED

- RIIA TURISMI-INFOKESKUS**
Rātslaukums 6, Riia
T: +371 67037900
E: info@riatic.lv
www.liveriga.com
- ligipääsetav puuetega inimestele
- teiselt rajalt leiab mõned võimlemisvarustusega kohad
- pole kohandatud puuetega inimestele

Lähedal asuvad objektid ja rajad


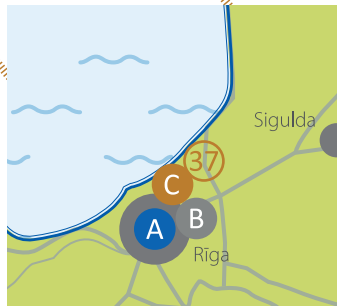




Foto: briedabasmuzejs.lv

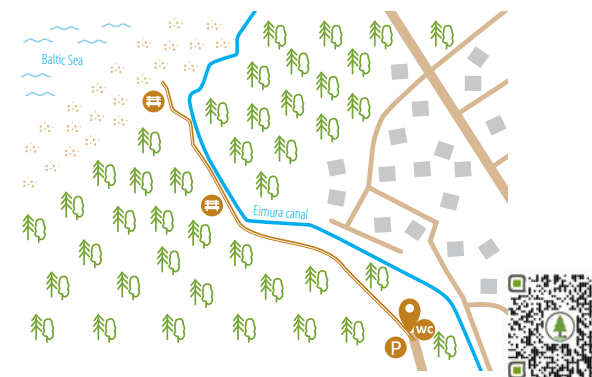


Garciemsi loodusrada

37



RIIA 21 km



37 Garciemsī loodusrada

A Ranniku matkaraja 24. päev
(Riia kesklinn-Vecāķi)
↔ 24 km,
→|G erineva algus- ja lõpp-punktiga rada,
GPS Lat: 56.94746, Lon: 24.10538

Ranniku matkaraja 25. päev
(Vecāķi-Carnikava)
↔ 14 km,
→|G erineva algus- ja lõpp-punktiga rada,
GPS Lat: 57.07892, Lon: 24.10933

B Lāti Etnograafiline Vabaõhumuuseum
↔ erineva pikkusega rajad,
→|G ringikujuline,
GPS Lat: 56.99443, Lon: 24.26900

C Vecāķi rand
↔ erineva pikkusega rajad,
→|G ringikujuline,
GPS Lat: 57.08019, Lon: 24.10488

Jalutusrada korraliku laudteega, mis viib läbi männimetsa piki Eimuri kanali kallast otse mere äärde. Raja vasakul pool on kõrged luited, mis kohati kerkivad 16,5 m kõrgusele merepinna. Ranna liivaala pole ratastooli kasutajatele täies ulatuses ligipääsetav, kuid rajakate on paigaldatud merele piisavalt lähedale, mistõttu on saatja abiga võimalik sinna jõuda.

LISAVÕIMALUSED

P suvehooajal kehtivad piirangud (v.a puuetega inimestele)

pole kohandatud puuetega inimestele



PIEJŪRA LOODUSPARK, GARCIEMS
Soovitav alguspunkt: Aizvēju tēnāv

GPS Lat: 57.10803, Lon: 24.19226

⌚ 20 min (üks suund)

↔ 0,7 km (üks suund)

📈 Kuna kohati ületab kalle 8%, on mitmes rajalõiguis soovitatav kasutada saatja abi.

📏 Rajal on lihtne orienteeruda, kuid on võimalik järgida ka Ranniku matkaraja (Jūrtaka) märgistust.

→|G Edasi-tagasirada

🌳 Laudtee, 1,7 m lai, olemas kohad mugavaks möödumiseks



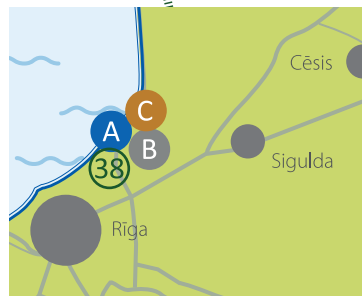

🚗 Autoga
🚆 Rongiga (Garciemsī raudteejaam)
🚌 Bussiga

! 🚫 🚫 🚫 🚫 🚫

i CARNIKAVA TURISMIINFOKESKUS

Stacijas 5, Carnikava
T: +371 67708443
E: tic@carnikava.lv
www.tourism.carnikava.lv

Lähedal asuvad rajad



- 38 Carnikava promenaad**
- A Ranniku matkaraja 26. päev (Carnikava-Saulkrasti)**
↔ 20 km,
→ i G erineva algus- ja lõpp-punktiga rada,
GPS Lat: 57.13309, Lon: 24.28353
- B Ādaži metsarada**
↔ 3 km, → i G ringikujuline,
GPS Lat: 57.09116, Lon: 24.35781
- C Lilaste ranna laudtee**
↔ 0,1 km, → i G edasi-tagasirada,
GPS Lat: 57.18753, Lon: 24.32928

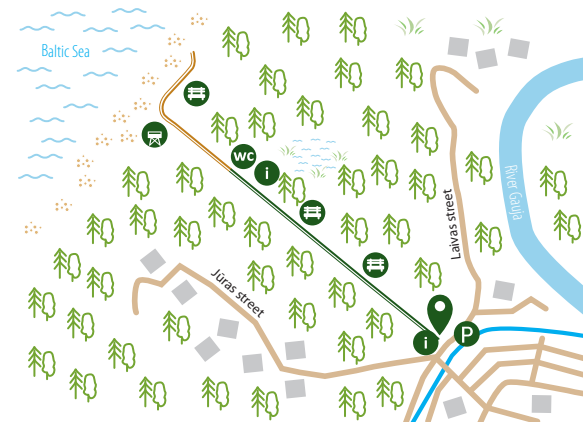


Carnikava promenaad

← RIIA 26 km



Promenaadi viimasel lõigul on soovitatav liikuda koos saatjaga



PIEJŪRA LOODUSPARK, CARNIKAVA
Soovitatav alguspunkt: Laivu 2

GPS Lat: 57.13323, Lon: 24.26480

0,5 h (üks suund)

2 km (üks suund)

Järgida saab Ranniku matkaraja märgistust, rajal endal spetsiaalset märgistust pole

Edasi-tagasirada

Promenaadi viimasel lõigul on WC ja infostendi vahelisel alal üle 8% kalle

Betoonplaadid promenaadialal kuni luideteni, laudtee luidete alal

Autoga või bussiga
 Rongiga (Carnikava jaam)


CARNIKAVA TURISMIINFOKESKUS
Stacijas 5, Carnikava
T: +371 67708443
E: tic@carnikava.lv
www.tourism.carnikava.lv

Carnikava promenaadil saad nautida jalutuskäiku läbi männimetsa mereni. Betoonplaatidest teekatte muster lähtub Liivi tee (Līvu ceļš; üks seitsmest Lāti Vabariigi 100. sünnipäeva auks rajatud temaatilisest marsruudist) kontseptsioonist. See kujutab endast kolmevärvilist – must, valge, punane – lainet, mis sümboliseerib Koiva (Gauja) jõe- ja rannikuala. Küllastajate mugavusele mõeldes on siia rajatud mitmed pinkide ja rattahoidjatega puhkekohad. Olemas on infotahvlid võimlemisharjutuste kirjeldustega. Ranna liivane ala pole ligipääsetav ratastooli kasutajatele, mistõttu päris mere ääred saada ei õnnestu.




LISAVÕIMALUSED

- pole kohandatud puuetega inimestele
- ligipääsetav puuetega inimestele
- varjualune mere kaldal, ligipääsetav puuetega inimestele (võimalik laadida elektriseadmeid)



Lähedal asuvad objektid ja rajad



39 Päikeseloojangu rada

A Ranniku matkaraja 27. päev (Saulkrasti-Lauči)

↔ 13 km,

→ ↻ erineva algus- ja lõpp-punktiga rada, GPS Lat: 57.26724, Lon: 24.41160

Ranniku matkaraja 28. päev (Lauči-Tūja)

↔ 15 km,

→ ↻ erineva algus- ja lõpp-punktiga rada, GPS Lat: 57.36708, Lon: 24.40136

B Munchauseni õllekruiisi rada

↔ 1,3 km, → ↻ edasi-tagasirada, GPS Lat: 57.40488, Lon: 24.42467

C Munchauseni metsarada

↔ 5,5 km, → ↻ Ringikujuline, GPS Lat: 57.40488, Lon: 24.42467

D Veczemju kaljud

GPS Lat: 57.58216, Lon: 24.36765



Päikeseloojangu rada

39



← RIIIA 43 km



LISAVÕIMALUSED

i **WC** ligipääsetav puuetega inimestele

P ligipääsetav (puuetega inimese parkimiskaardiga tasuta)

↻ **↻** pole kohandatud puuetega inimestele



Maaliline Päikeseloojangu rada (Saulrieta taka), mis viib Valge luite juurest Päikesesillani (Sauls tilts), paralleelselt merega vaid mõne sammu kaugusel rannast. Siin näed erilise kujuga puid – mände, mille oksad on tüvega ühepikkused, roomavad paralleelselt maaga, kasvavad ülespoole või keerduvad üsna erineval moel. Paljudel puudel on kaks latva. Siin kasvavad ka viie haruga kask, tuulest paljastatud juurtega nn libahundimännid (vilkaču priedes) ja 20 luitemetsa põlismändi (mõned neist koguni 200aastased). Raha alguses asub vaateplatvorm (18 m kõrgusel Valgel luitel), kust avaneb fantastiline vaade rannaalale ning Inčupe jõe loogetele ja tema suubumiskohale merre.

Silmas peab pidama, et laudtee pikkus on umbes 1 km ning pärast seda lookleb rada mööda sissetallatud metsarada, mis pole ratastooliga läbitav.

Lumistel talvedel leiab Valge luite ümbruskonnast murdmaasuusaraja.

SAULKRASTI
Soovitav alguspunkt:
parkla Valge luite (Baltā kāpa) juures

GPS Lat: 57.23367, Lon: 24.39358

🕒 1,5 h (üks suund)

↔ 3,6 km (üks suund), sh laudtee umbes 1 km

📈 Üksikutes kohtades ületab kalle 8%. Raha alguses enne laudteed on 20% tõus, mis on läbitav saatja abiga.

🚶 Rajal on lihtne orienteeruda, võimalik on järgida ka Ranniku matkaraja (Jūrtaka) tähistust

→ ↻ Erineva algus- ja lõpp-punktiga rada


🌳 Laudtee, pinnastee

🚗 Auto või bussiga (Inčupe peatus)
🚆 Rongiga (Saulkrasti jaam)

! **🚫** **🚫** **🚫** **🚫**

i **SAULKRASTI TURISMIINFOKESKUS**

Ainažu 13b, Saulkrasti
T: +371 67952641
E: tic@saulkrasti.lv
www.visitsaulkrasti.lv



Lähedal asuvad objektid ja rajad




Foto: Sigulda TIC



B



Foto: Sigulda TIC



A




Foto: Sigulda TIC



40

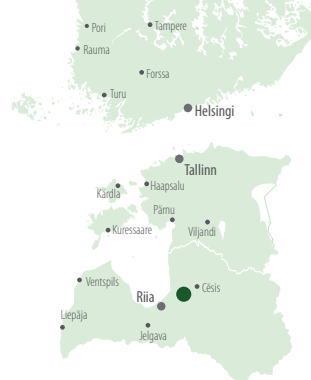
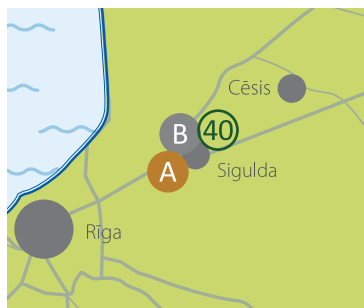
40 Rada Paradiisimäele

A Keisrite vaade

↔ 0,4 km, → | G edasi-tagasi,
GPS Lat: 57.14370, Lon: 24.81939

B Sigulda lossikvartal

↔ 0,5 km, → | G edasi-tagasi,
GPS Lat: 57.16557, Lon: 24.85020

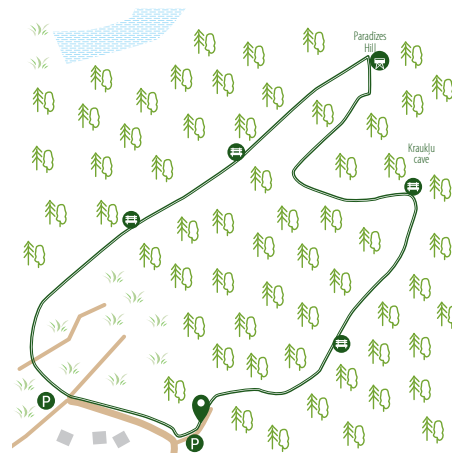


Rada Paradiisimäele

40




← RIIA 60 km



Paradiisimäe (Paradiisimäe kalns) kutsutakse ka Maalikunstniku mäeks (Gleznotājkalns), kuna see on üks maailisemaid paiku, mida juba ammustest aegadest joonistatud ja maalitud. Paradiisimäelt avaneb hingemattav vaade Turaida lossile ja Gauja (Koiva) ürgorule. Rada asub Sigulda kesklinnast poolteunnise jalutuskaügu kaugusel.



LISAVÖIMALUSED



GAUJA RAHVUSPARK, SIGULDA
Soovitav alguspunkt:
Parkla Sigulda kalmistu juures

GPS Lat: 57.17077, Lon: 24.85932

45 min

2,1 km

Pole tähistatud, kuid orienteeruda on rajal siiski lihtne. Olemas vaatamisväärsustele osutavad viidad.

Ringikujuline

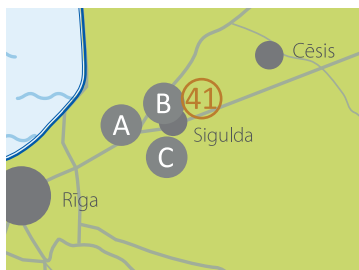




Laudade vahe on sillal üle 1 cm

Kruusküllustik, laudtee (sillal). Raja alguses parkla juures asfalt.

Auto või bussiga
Rongiga Siguldasse


SIGULDA TURISMIINFOKESKUS
Ausekla 6, Sigulda
T: +371 67971335
E: info@sigulda.lv
www.tourism.sigulda.lv

Lähedal asuvad rajad



41 Rada Gūtmaņi koopa lähikonnas

- A** Jahimeeste jõuproovi rada ja nõidade koobas
↔ 1,5 km, → | G edasi-tagasirada,
GPS Lat: 57.1279, Lon: 24.63171
- B** Vikmeste rada
↔ 3,5 km, → | G ringikujuline,
GPS Lat: 57.17839, Lon: 24.82373
- C** Mežmuiža allikad
↔ 0,7 km, → | G ringikujuline,
GPS Lat: 57.10041, Lon: 24.80028




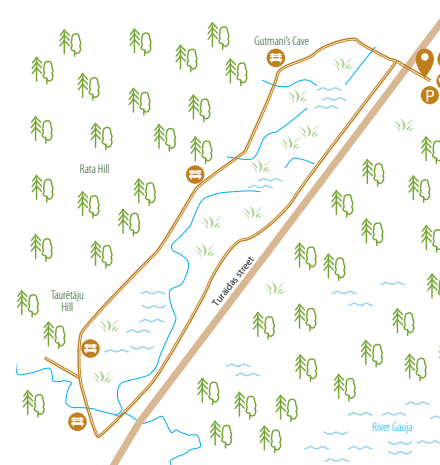
Rada

Gūtmaņi koopa lähikonnas

41



← RIIA 58 km



GAUJA (KOIVA) RAHVUSPARK, SIGULDA

Soovitav alguspunkt: külastuskeskus „Gūtmaņala”, Turaidas 2a

GPS Lat: 57.17623, Lon: 24.84680

h 1 h

↔ 2,5 km

— Pole tähistatud, kuid orienteeruda on rajal siiski lihtne. Olemas vaatamisväärsustele osutavad viidad.

→ | G Ringikujuline

↗ Üksikutes kohtades ületab kalle 8%, mistõttu on soovitatav liikuda saatjaga.

▨ Üksikutes kohtades ületab laudtee laudade vahe 1 cm.

🌳 Asfalt, kruuskilustik, laudtee (laius 1,15–2 m)

🚗 Auto või bussiga
🚆 Rongiga (Sigulda jaam)



SIGULDA TURISMIINFOKESKUS GŪTMAŅALA

Turaidas 2a, Sigulda
T: +371 61303030
E: info.gutmanala@sigulda.lv
www.tourism.sigulda.lv

Gūtmaņi koobas on suurim grotilaadne koobas Baltikumis. Koopa, mida peetakse üheks vanimaks turismiobjektiks Lätis, seintel saab näha koguni 17. sajandist pärinevaid graveeringuid. Koopa ümbrus on sobiv rahulikeks jalutuskäikudeks, siia on loodud mugavad teerajad, mis lubavad nautida tõeliselt paeluvaid vaateid punastele liivakivikaljudele ja mitmele väiksemale lähedalasuvale koopale. Eriti soovitatav külastada sügisel, kui lehed üha kirkamatesse toonidesse värvuvad.



LISAVÕIMALUSED

- i** turismiinfokeskus ja infotahvlid
- P** ligipääsetav tasuline parkla (puuetega inimeste parkimiskaardiga tasuta)
- wc** ligipääsetav puuetega inimestele

Parklast läbi tunneli rajale suundudes on astmed. Olemas tõstuk, kuid enne rajale minekut on soovitatav võtta ühendust infokeskusega „Gūtmaņala” ja veenduda, et tõstuk on korras.



Lähedal asuvad objektid ja rajad

42 Ligatne loodusrajad

A Vienkoči park

↔ 1,5 km, → | G ringikujuline,
GPS Lat: 57.19168, Lon: 25.05283

B Ligatne ajalooline keskus ja koopad

↔ 4 km, → | G ringikujuline,
GPS Lat: 57.23354, Lon: 25.04000

C Cecīļu loodusrada



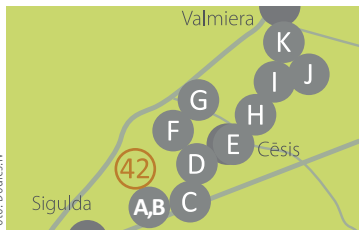
↔ 2;4;12 km, → | G ringikujuline,
GPS Lat: 57.21605, Lon: 25.16809

D Amata geoloogiline rada

↔ 26 km,
→ | G erineva algus- ja lõpp-punktiga rada,
GPS Lat: 57.23760, Lon: 25.20161

E Cēsis keskaegne loss ja park

↔ 1 km, → | G ringikujuline,
GPS Lat: 57.31344, Lon: 25.26999



F Cirulišu loodusrada

↔ 3,5; 6,2 km, → | G ringikujuline,
GPS Lat: 57.30680, Lon: 25.22110

G Raiskumsi punased kaljud

↔ 1,5 km, → | G ringikujuline,
GPS Lat: 57.32151, Lon: 25.22205

H Kazu Ravine

↔ 0,6 km, → | G edasi-tagasirada,
GPS Lat: 57.33208, Lon: 25.31912

I Lielā Ellīte (Suur Põrgu)

↔ 0,5 km, → | G ringikujuline,
GPS Lat: 57.38360, Lon: 25.42740

J Liču–Laņģu liivakivikaljūd

↔ 6 km, → | G ringikujuline,
GPS Lat: 57.39046, Lon: 25.41690

K Sietiņiezise (Sõelkalju)

↔ 8 km, → | G ringikujuline,
GPS Lat: 57.43066, Lon: 25.38308



Līgatne loodusrajad

RIIA 68 km



Līgatne loodusrajad on heakorrasatud radade kogum Gauja (Koiva) rahvusparki metsasel maastikul. Siin satud puutumatu looduse rüppe, kus saad näha mitmeid Lāti metsloomaliike – karusid, rebaseid, ilviseid, pötru, hirvi, metskitsi, metssigu, mäkrasid, nugiseid, kährikuid, tuhkruid, jäneseid, oravaid, ka kakulisi.

Eri raskusastmega jalutusradasid on kokku 4–5 km ulatuses. Ratastooli kasutajatele on kohandatud kaks rajalõiku, mis saavad alguse loodushariduskeskuse „Pauguri“ juurest: üks suunaga karude ulualuse (300 m) ja teine rebaste ulualuse (600 m) poole.

! Puuetega inimesed võivad radade juurde siseneda autoga.



LISAVÕIMALUSED



infokeskus ja infotahvid



ligipääsetav puuetega inimestele loodushariduskeskuse „Pauguri“ juures ja infokeskuses suvehooajal ja Ligatnes



GAUJA RAHVUSPARK, LĪGATNE

Soovitatav alguspunkt:
Loodushariduskeskus „Pauguri“

GPS Lat: 57.24253, Lon: 25.01146

www.ligatnesdabastakas.lv
Puuetega inimestele tasuta

0,5 h (üks suund)

0,9 km (üks suund)

Üksikutele lõikudel ületab kalle 8%, mistõttu on soovitatav liikuda saatja abiga.

Teeviidad (nooled ja loomajalgede kujulistega tähistes)

Edasi-tagasirada

Üksikutes kohtades võivad veidi segada puujuured ja laudtee alguses/lõpus võib olla väike aste.

Kruusküllustik, laudtee

Autoga
Bussiga (Lejaslīgatne peatus)

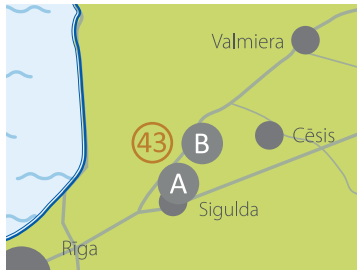


LĪGATNE LOODUSRADADE INFOKESKUS

Līgatne loodusrajad,
Līgatnes omavalitsus
T: +371 64153313
E: dabastakas@ligatne.lv
www.ligatnesdabastakas.lv



Lähedal asuvad rajad



43 Lēdurga dendropark

A Kubesele loodusrada

↔ 4,1 km, → | G ringikujuline,
GPS Lat: 57.16366, Lon: 24.76821

B Rada mööda Brasla jõe äärt

↔ 11 km,
→ | G erineva algus- ja lõpp-punktiga rada,
GPS Lat: 57.28758, Lon: 24.93471

LISAVÕIMALUSED

pole kohandatud puuetega inimestele



Lēdurga dendropark

← RIIA 68 km

43



📍 LĒDURGA

GPS Lat: 57.31557, Lon: 24.76152

🏠 Avatud pargi lahtiolekuagadel

€ Täiskasvanud 2,50 EUR
Vaata piletihindu:
www.ledurgasdendroparks.lv

🕒 1 h

↔ Võib moodustada eri pikkusega marsruute

— Pole tähistatud, kuid rajal on lihtne orienteeruda.

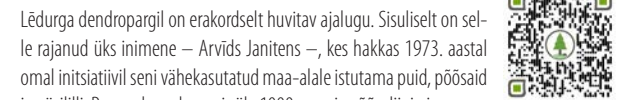
→ | G Ringikujuline

🌳 Kruusküllustik, asfalt, sissetallatud rada (keskmiselt 2 m lai)

🚗 Autoga
🚌 Bussiga

! 🗺️ 🗺️


📍 **KRIMULDA OMAVALITSUS**
struktuuriüksus
„Lēdurgas dendroparks”, Lēdurga
T: +371 25549747
E: info@ledurgasdendroparks.lv
www.ledurgasdendroparks.lv
(läti keeles)





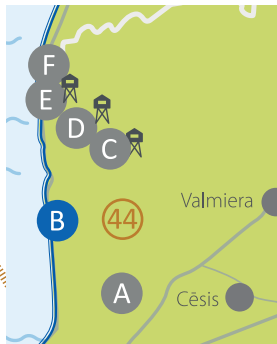
Lēdurga dendropargil on erakordselt huvitav ajalugu. Sisuliselt on selle rajanud üks inimene – Arvids Janitens –, kes hakkas 1973. aastal omal initsiatiivil seni vähekasutatud maa-alale istutama puid, pöösaid ja püsililli. Praegu kasvab pargis üle 1000 puu- ja pöösaliigi ning nende alamliigi, samuti on siin palju Põhja-Vidzeme tingimuste mõistes ebaharilikke puutaimi. Tegemist on suurima eraviisilisest algatusest pärineva puittaimede koguga Lätis, millest on saanud kaitsealune loodus- ja kultuurilooline objekt.

Pargis on sisse seatud palju eri maitsele kohandatud puhkekohti. Seepärast on siin võimalik korraldada erinevaid üritusi (piknik pereringis või sõpradega, pulmatseremoonia, fotosessioon jm) ning leida selleks sobiva koha, olgu selleks pinkide, lõkkekoha ja põletuspuudega püstkoda, uhke lehtla või telgilaadne varjualune suuremale grupile. Pargis on palju erinevaid huviväärsusi – puuskulptuurid, labürint, tähtkujude ring, Mudurga rändrahn jt.

Läbi pargi lookleb rada, mis sobib ratastooli kasutajatele. Pargist saavad alguse teisedki teerajad, mis annavad võimaluse avastada erinevaid pargis kasvavaid puid, pöösaid ja siinseid vaatamisväärsusi. Pargi pindala on 47,2 ha, radade kogupikkus on üle 2,5 km.



Lähedal asuvad objektid ja rajad



44 Limbaži Suurjärve loodusrada

A Augstroze rada

↔ 0,5 km, → | G ringikujuline,
GPS Lat: 57.51425, Lon: 25.01330

B Ranniku matkaraja 29. päev (Tūja-Svētciems)

↔ 24 km,
→ | G erineva algus- ja lõpp-punktiga rada,
GPS Lat: 57.49126, Lon: 24.38187

Ranniku matkaraja 30. päev (Svētciems-Ainaži)

↔ 26 km,
→ | G erineva algus- ja lõpp-punktiga rada,
GPS Lat: 57.6878, Lon: 24.36298

C Niedrāju-Pilkase rabarada

↔ 1,3 km, → | G ringikujuline,
GPS Lat: 57.74023, Lon: 24.64008

D Liivi ohvrikoopad

GPS Lat: 57.71631, Lon: 24.4900

E Randu niidurada

↔ 1,75 km, → | G edasi-tagasirada,
GPS Lat: 57.83349, Lon: 24.34472

F Ainaži muul

↔ 0,85 km, → | G edasi-tagasirada,
GPS Lat: 57.87364, Lon: 24.3605



Limbaži Suurjärve loodusrada

44



RIIA 78 km

LIMBAŽI OMAVALITSUSAGENTUUR „LAUTA“
Torņa 3, Limbaži
T: +371 64070608
E: tic@limbazi.lv
www.visitlimbazi.lv

PÕHJA-VIDZEME BIOSFÄÄRI KAITSEALA
Soovitav alguspunkt:
Lielezera 12, Limbaži

GPS Peaparkla
(raja keskel supluskoha juures):
Lat: 57.50282, Lon: 24.70541
Raja vasakul pool:
Lat: 57.49303, Lon: 24.70548
Raja paremal pool (Jūras 49):
Lat: 57.50683, Lon: 24.69651

1 h

3,6 km (üks suund; koos torni külastamisega)

Raja paremal pool võib üle Donavija jõe viivale ujukšillale pealesõidul ja sealt mahasõidul vajalikuks osutuda saatja abi. Raja vasakul poolel on reljeef üsna ebastabile – see loik meeldib neile, kes peavad lugu väiksemate takistuste ületamisest.

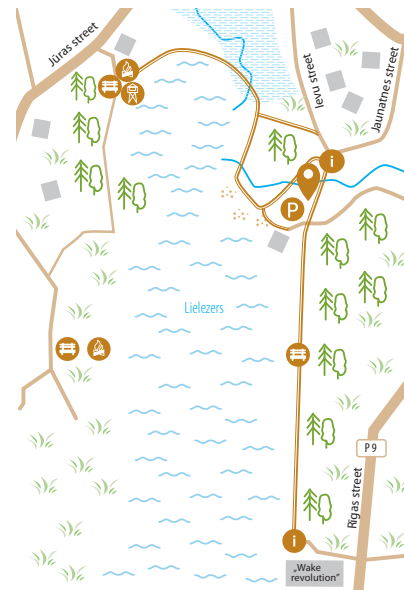
Eri lõikudel on loodusrada algusesse juhatavad teevidad. Pole täielikult tähistatud, kuid orienteeruda on rajal siiski lihtne.

Edasi-tagasirada

Raja paremal pool on laudtee laudade vahed umbes 2 cm, kuid elektriliselt ratastooliga on rada läbitav.

Raja paremal (põhjasuunalisel) poolel – laudtee, keskmine laius umbes 150 cm. Raja vasemal pool – kruusküllus-tik ja sissetallatud rada. Raja keskel rannaala juures on ka sillutis ja asfalt.

Autoga
Bussiga Limbažisse



Rada asub Limbaži kesklinnas ja kulgeb mööda järve kallast. Siin asuvad jalutusteed ja vaatetorn, heakorrasstatud rannaala ja mänguväljak. Järvel saab teha lõbusõitu ja püüda kala ning liivarannal päikest võtta. Vaatetorn annab linnuvaatlushuvilistele võimaluse jälgida mõnda piirkonnas leiduvast linnuliigist – neid teatakse olevat 99. Suurjärve (Lielezers) kaldale on paigaldatud huvitav objekt: hõbedase soomusega kohakala kuju. Räägitakse, et kui selle soomuse üles leiad ja seda puudutad, võib soov täide minna! Alates 2015. aastast on Lielezers rannale omistatud rahvusvaheline Sinilipu sertifikaat.



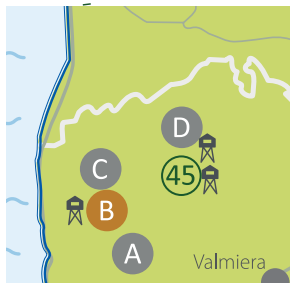
LISAVÕIMALUSED

spordiväljak, mänguväljaku atraktsioonid, välitreinakoorid

ligipääsetav puuetega inimestele | paadid, vesijalggrattad, spetsiaalne ratastool vetteminekuks

pole kohandatud puuetega inimestele

Lähedal asuvad rajad



45 Skaņākalsi loodusrada

A Purezers rada

←→ 3,1 km, → | G ringujuline,
GPS Lat: 57.67955, Lon: 24.92851

B Ungurpils rattarada

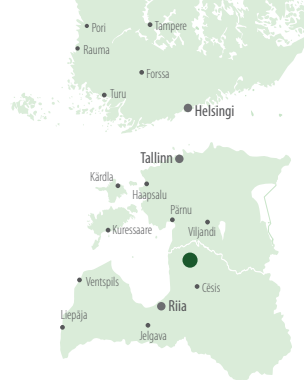
↔ 0,6 km, → | G edasi-tagasirada,
GPS Lat: 57.77181, Lon: 24.81899

C Planču rabarada

←→ 0,4 km, → | G edasi-tagasirada,
GPS Lat: 57.88155, Lon: 24.75252

D Dauģēnu loodusrada

←→ 9,1 km,
→ | G erineva algus- ja lõpp-punktiga rada,
GPS Lat: 57.92406, Lon: 24.97173

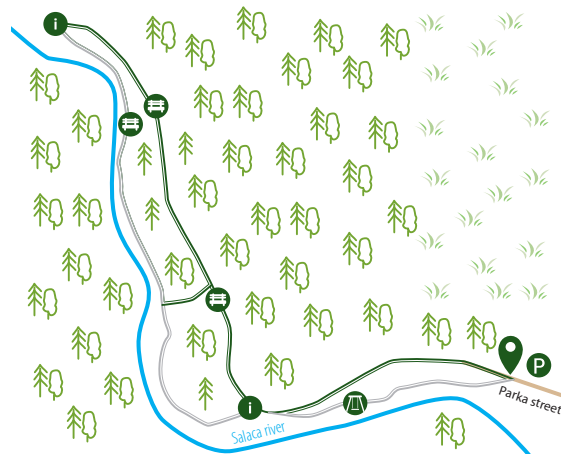


Skaņākalsi loodusrada

45



← RIIA 146 km



SALACA JÕEORU LOODUSKAITSEALA
Soovitatav alguspunkt:
Parka 36, Mazsalaca

GPS Lat: 57.86319, Lon: 25.02654

OPEN Maist oktoobrini iga päev kell 10–18.
Muul ajal on looduspark külastajatele avatud piletiga, mis on ostetud mobiil-rakenduse Mobilly vahendusel.

€ Täiskasvanud 2 EUR, sisenemine sõiduvahendiga 5 EUR.
Vt hindasid: www.mazsalaca.lv

🕒 1,5 h (üks suund)

↔ 3 km (üks suund)

— Teeviidad

→ | G Edasi-tagasirada

📈 Osadel lõikudel on üle 8% kalle

🌳 Pinnastee, asfalt

🚗 Autoga

Rada kulgeb mööda Salatsi (Salaca) jõe kallast. Erilise võlu annavad rajale punased Devoni liivakivi paljandid. Pargis näed rohkesti puuskulptuure, mis asuvad kogu raja ulatuses kuni kõige tuntuma objektini raja lõpus – 20 m kõrguse Kajakaljuni (Skaņākalsi klint). Siin asuvad ka 14 m pikkune Kuradikoobas (Velna ala), Kuradikivi (Velna akmens) ja Kuradikantsel (Velna kancele), kust avaneb avar vaade Salatsi jõe ja Nelgikaljule (Nelķu klintis) ning paljudele teistele huviväärsustele. Raja asfalteeritud osa on ratastooli kasutajatele läbitav.



LISAVÕIMALUSED



MAZSALACA TURISMIINFOKESKUS
Rūjienas 1, Mazsalaca
T: +371 28374774
E: turisms@mazsalacasnovads.lv
www.mazsalaca.lv

Lähedal asuv rada



Kaisma Suurjärve matkarada

6 km pikkune terviserada kulgeb ümber Kaisma Suurjärve, pakkudes võimalust nautida järve, madalsoode ja metsade ilu. 1,5 km rajast moodustab laudtee (u 80 cm lai), mis kulgeb kuni vaatetornini ja edasi-tagasirajana läbitav lapsekaruga. Ülejäänud rada on järveäärne metsarada. Rajal on loodust tutvustavad infotahvlid.

Järveäärselt puhkealalt saad laenutada paadi ning minna järvele sõudma. Samuti saad seal ööbida ja teha sauna, telkida või peatuda karavanautoga.

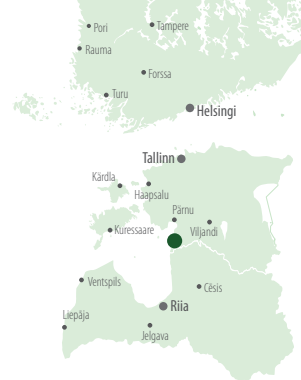

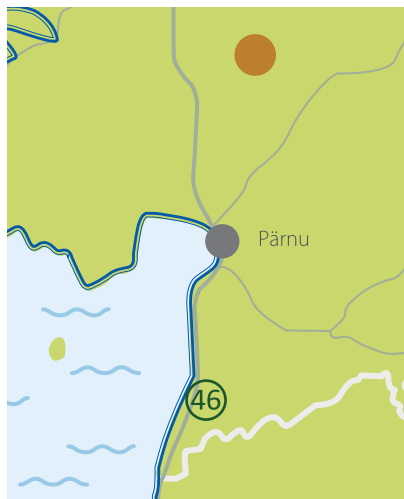
www.visitparnu.com

←→ 6 km,

→|G edasi-tagasirada,

GPS Lat: 58.69342, Lon: 24.69157

LISAVÕIMALUSED



RMK Kabli

looduse õpperada

TALLINN 170 km
PÄRNU 49 km

46



RMK KABLI KÜLASTUSKESKUS
Kabli, Häädemeeste vald, Pärnumaa

GPS Lat: 58.01880, Lon: 24.45059

1-2 h

1,8 km

puidust viiad

Ringikujuline

Puidust laudtee (laius 1,5 m) ja metsa-tee. Raja alguses ja lõpus kruus.

Autoga

!

RIIGIMETSA MAJANDAMISE KESKUS (RMK)

Kabli külastuskeskus

T: +372 5058242

E: info.kabli@rmk.ee

www.loodusegakoos.ee

Kauni rannikumere äärel Kablis asub mitmekesiseid maastikke ja vääriselupaiku tutvustav 1,8 km pikkune õpperada. Looduse õpperada saab alguse Kabli külastuskeskusest, seal juures asub Priivitsa lõkkekoht, kus on mõnus ka lihtsalt aega veeta. Puidust laudtee raja läbimiseks kulub umbes 1-2 tundi. Õpperajal on ka linnuvaatlustorn ning kogu rada on varustatud infotahvlitiga, mis kirjeldavad erinevaid Kabli vaatamisväärsusi.


LISAVÕIMALUSED



Raja lõpus asub Priivitsa lõkkekoht.



Lähedal asuv rada



RMK Rannametsa-Tolkuse loodusõpperada

Luitemaa looduskaitsealal asuva 2,2 km raja läbimiseks kulub rahulikus tempos kuni 2 tundi. Osaliselt laudteel kulgev ringikujuline õpperada läbib nii luitemännikut kui Tolkuse raba ning viib raba suurima laukani. Rajale jääb mitmeid huvipunkte, rabajärvi ja puhkekohti. Looduskaitseala paremaks tutvustamiseks on siia paigaldatud infotahvliid.

Raja juurde jääva Eesti kõrgeima luite Tornimäe harjale on rajatud 18 m kõrgune vaatetorn, mille tipus avaneb suurepärase vaade Tolkuse rabale ja Pärnu lahele.

www.loodusegakoos.ee

↔ 2,2 km, → ringikujuline,
GPS Lat: 58.13457, Lon: 24.51186

LISAVÕIMALUSED



Pärnu Ranna- promenaad

← TALLINN 127 km

47



Aktiivne Pärnu rannapromenaad pakub tõelist kuurordihõngu ning muudab suvepealinna ranna ahtavaleks isegi kehvaima ilmaga.

Romantiliselt piki randa looklev promenaad üllatab oma funktsionaalse läbimõelduse ja vahelduvate materjalidega. Oskuslik valgustus toob aktiivse elu randa ka päikese loojudes ning pürskkaevude värvimängud õhtupimeduses on lausa omaette vaatamisväärsus. Tule ja naudi tõelist rannaelamust!



LISAVÕIMALUSED

Suveperioodil (juuni – august) on rannapiirkonnas parkimine tasuta. Parkimistasu maksimisest on vabastatud liikumispuudega juht ja liikumispuudega või pimedat inimest teenindava mootorsõiduki juht.



RANNA PST 5, PÄRNU

GPS Lat: 58.37198, Lon: 24.50817

0,5 h (üks suund)

↔ Ligipääsetav rada – 0,5 km (üks suund)

Pole tähistatud, kuid rajal on lihtne orienteeruda.

→ Erineva algus- ja lõpp-punktiga rada

Madalhooajal (kevel, sügisel, talvel) võib rada olla osaliselt liivaga kaetud. Vihmaga võib rada olla libe.

Peamiselt puidust laudtee, kuid osaliselt ka unikiiviga kaetud tee. Rada on osaliselt 4 meetrit ning osaliselt 2,5–3 meetrit lai. Raja alguses ja lõpus – asfalt ja liiv.

Autoga
 Bussiga




PÄRNU TURISMIINFO

E: info@visitparnu.com
www.visitparnu.com



Foto: Priit Loog



Lähedal asuv rada



Foto: Priidu Saart

RMK Kilingi-Nõmme matkarada


Rada saab alguse RMK Kilingi-Nõmme metsamaja juurest, raja kaart on üleval stardipaiga stendil. Raja märjemaist kohtadest viivad üle laudteed, õrna pinnasega mäkke puutrepid ja üle kopra paisutatud oja puitsild.

Lähedal asuvas Kilingi-Nõmme lõkkekohas on peale matka võimalik valmistada endale süüa ja telkida.

www.loodusegakoos.ee

↔ 3 km, → ! ☺ ringikujuline,
GPS Lat: 58.15145, Lon: 24.93640

LISAVÕIMALUSED (P) (WC)



Pärnu

rannaniidu matkarada

48

← TALLINN 127 km



Pärnu rannaniidu looduskaitseala hõlmab kokku 341 hektarit metsatukki, laguune ja rannaniite. Siin karjatatakse veiseid ehk linnalehmasid ning siin armastavad pesitseda nii linnud kui kahepaiksed.

Unikaalse linnalooduse avastamiseks on külastajate jaoks projekti Linnalehmad toel rajatud 600 meetrine vaateplatvormiga matkarada, mis asub Pärnu keskrahnas mere ääres. Külalised saavad kõndida otse sonnide ehk üleujutatud niitude kohal ja avastada erilisi ning looduskaitse all olevaid taimi.

Laugjalt tõusval rajal saab loodusd nautima minna nii lapsevankri kui ka ratastooliga.



LISAVÕIMALUSED

(P) Suveperioodil (juuni – august) on rannapiirkonnas parkimine tasuta. Parkimistasu maksmisest on vabastatud liikumispuudega juht ja liikumispuudega või pimedat inimest teenindava mootorsõiduki juht.



📍 RANNA PST 9, PÄRNU

GPS Lat: 58.37234, Lon: 24.50813

🕒 0,5 h

↔ 0,6 km

— Pole tähistatud, kuid rajal on lihtne orienteeruda.

→ ! ☺ Ringikujuline

📏 Rajal on mõned kallakud ja tõusud.

🌳 Laudtee (2 m lai). Raja alguses on asfaltkate ja raja lõpus liivane osa.


🚗 Autoga
🚌 Bussiga



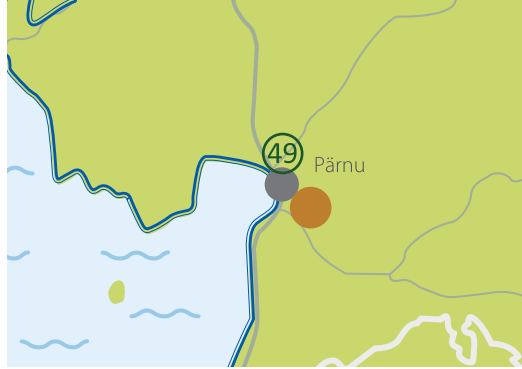

📍 PÄRNU TURISMIINFO
E: info@visitparnu.com
www.visitparnu.com



Foto: Priidu Saart



Lähedal asuv rada

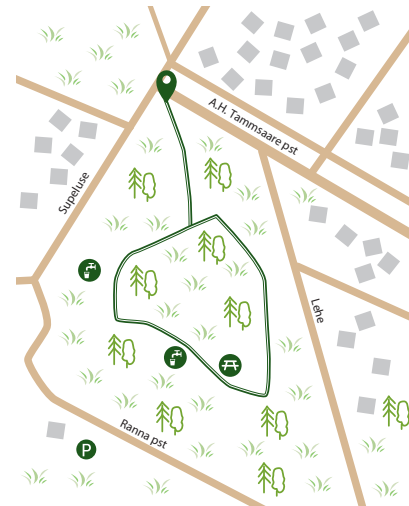



Pärnu rannapark

49



← TALLINN 123 km



RMK Tammiste metsarada ja lõkkekoht

Linnalähedane 2,8 km pikkune matkarada on meelispaigaks nii kohalikele, kui kaugemalt tulnutele. Raja alguses asuvalt infotahvliit saab ülevaate metsanduse põhimõtetest. Metsarajal saab tutvuda mitmesuguste metsandus- ja looduskaitseteemadega ning imetleda nii 160-aastast hoiumetsa vaikutust kui jõeäärseid põlisleppasid.

Raja kõrvale, Pärnu jõe äärde on rajatud grillirestiga kaetud lõkkekoht ja mõnuseks äraolemiseks on katusealusega laud ja pingid. Samuti on sealne jõe kallal populaarne paik kalastamiseks.

www.loodusegakoos.ee

↔ 2,8 km, → ringikujuline,
GPS Lat: 58.37246, Lon: 24.57120



Foto: Silver Köster

Pärnu kuuorlinna lahutamatuks osaks on muruplatsid, alleed ja varjuandvad pargid. Rannapargi rajamist alustati 1882. aastal ja liigirohke pargina võeti see looduskaitse alla. Park asub ranna vahetus lähedus ja on rahva hulgas populaarne jalutamise ja puhkamise koht. Pargiala traditsiooniline osa on jagatud teemade ja kasutuse järgi erinevateks osadeks – peaväljak, kunsti väljak, seltskondlike mängude ja rahu väljak. Merepoolel pargialal on kaasaegne ja turvaline mänguväljak lastele.

Rannaparki läbib terviserada ning siin on võimalus ka piknikku pidada.

LISAVÕIMALUSED



P Suveperioodil (juuni – august) on rannapiirkonnas parkimine tasuline. Parkimistasu maksmisest on vabastatud liikumispuudega juht ja liikumispuudega või pimedat inimest teenindava mootorsõiduki juht.



RANNAPARK P2, PÄRNU
Soovituslik alguspunkt: Supeluse tänava ja A. H. Tammsaare puiestee nurk

GPS Lat: 58.37782, Lon: 24.49883

0,5 h

1 km

Pole tähistatud, kuid rajal on lihtne orienteeruda.

Ringikujuline

Peamiselt killustikutega, osaliselt asfalt. Rada on 3 m lai.

Autoga
Bussiga



PÄRNU TURISMIINFO
E: info@visitparnu.com
www.visitparnu.com



Lähedal asuv rada



Foto: Priidu Saart

RMK Nigula raba õpperada

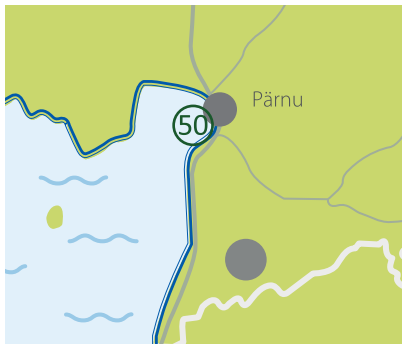
Järve veerest algav õpperada kulgeb mööda lageraba kuni kõige suurema rabasaareni – Salupeaksini. Rajale jäävad vaatetorn ja ka madal platvorm, kust on hea jälgida rabaelanike toimetamisi.

www.loodusegakoos.ee

← 6 km, → | G edasi-tagasirada,
GPS Lat: 58.00699, Lon: 24.71407



50



Pärnu muuli laudtee

← TALLINN 125 km




Foto: Reimo Ruubel



MUULI 8, PÄRNU
(algusega Estonia mälestusmärgi kõrvalt)

GPS Lat: 58.38184, Lon: 24.48370

0,5 h

Ligipäsetava (laudtee) pikkus on 0,5 km (üks suund)

Pole tähistatud, kuid mööda laudteed on lihtne orienteeruda.

Edasi-tagasirada

Puidust laudtee laiusega 3 m. Raja alguses on asfaltkattega ja raja lõpus liivakattega tee.

Autoga
 Bussiga

PÄRNU TURISMIINFO
E: info@visitparnu.com
www.visitparnu.com

Pärnu on alati olnud oluline sadamakoht. Takistamaks liiva kuhjumist jõe suudmealasse, rammitti sinna 19. saj algul Pärnu kaupmeeste nõudmisel tammepalkidest tarandid. Peale nende lagunemist alustati püsivamate kivimuulide ja kaldakindlustuste rajamist ning laevatee süvendamist. Mõlema meremuuli jaoks vedasid kohalikud talumehed kokku põllukive ümbruskonnast ja Kihnu saare randadest. Ehitustööd said valmis 1869. aastal. Kahe kilomeetri pikkused muulid on püsinud muutumatul kujul siiani ja saanud suvitajate lemmikjalutuskohaks. Pärnu sümboliks on kujunenud jõe vasaku kalda muul, mille juurde viib rannapargist laudtee. 2019. aasta alguses valmis uus valgustatud laudtee, mis saab alguse Rannapargist ning lookeb mööda Pärnu jõeäärt. Pea poole kilomeetri pikkune vaiadele ehitatud kergliiklustee lõpeb tuletorni lähedal liivarannal, rajal on ka pinkidega istumiskohad ja jalgrattahoidjad. Uus laudtee sai kiiresti väga populaarseks jalutuskohaks kohalike seas, seega soovitamegi kõigil külastajatel sinna oma tee leida!

LISAVÕIMALUSED

Suveperioodil (juuni – august) on rannapirkonnas parkimine tasuta. Parkimistasu maksmisest on vabastatud liikumispuudega juht ja liikumispuudega või pimedat inimest teenindava mootorsõiduki juht.




Lähedal asuv rada



Foto: Priidu Saart



51



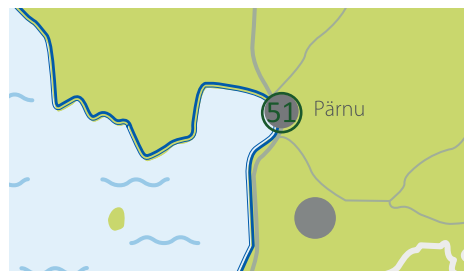
RMK Rae järve matkarada

Rae järve matkarada ja telkimisala on metsade keskel paiknev rahu ja vaikust pakkuv puhkusekoht. Lisaks ujumis- ja kalastamisvõimalustele saad nautida vaheldusrikast loodust ning läbida mööda Rae järve kallast kulgev, 1,7 km pikkune matkarada, kus võib näha nii jäälinde kui ka kopra tegevusjälgi.

www.loodusegakoos.ee

↔ 1,7 km, → |G ringikujuline
GPS Lat: 58.12153, Lon: 24.76965

LISAVÕIMALUSED (P)



51



Pärnu

Vallikäär

51



TALLINN 125 km

Osa rajast on ligipääsetav ainult koos saatjaga (eelkõige rajalõik, mis kulgeb läbi Tallinna värava).

📍 ÕHTU 1A, PÄRNU

GPS Lat: 58.38303, Lon: 24.49418

🕒 1 h

↔ 1,5 km

📈 Rajal on mõned kallakud ja tõusud kõrgemad, kui 8%. Ratastooliga liikujad võivad vajada abi.

— Pole tähistatud, kuid rajal on lihtne orienteeruda.

→ |G Ringikujuline

🏗️ Rajal asub 2 silda, millest üks on ligipääsetav, kuid teine mitte. Mittereguleeritava silla juurest saab ringiga mööduda.

🌳 Rada on peamiselt kaetud killustikuga ning osaliselt asfaldiga. Raja laius on 2,5–3 m.

🚗 Autoga
🚌 Bussiga



📍 PÄRNU TURISMIINFO
E: info@visitparnu.com
www.visitparnu.com



Pärnu Vallikäär park võib kaldapervel kulgeva valgustatud promenaadi, üle vallikraavi kaarduva romantilise jalakäijate silla ja vallikraavi keskele rajatud Eesti kõrgeima pürskkaevuga.

Valli peale rajatud amfiteatri-laadne kontserdipaik ootab osa saama kultuurinaudingutest. Bastioni Venus juures on taastatud sepikoda, kus saad näha sepistamist. Kujundusliku pildi Pärnu kujunemisest kindlulinnast tänapäevaseks saad kolmelt maketilt. Avatud on muldkindlustuste vaheline käik ja restaureeritud kunagise postimaantee algust tähistanud Tallinna värav.

Lastele loob rõõmu erinäoline lastemänguväljak.

LISAVÕIMALUSED



(P) Suveperioodil (juuni – august) on rannapiirkonnas parkimine tasuta. Parkimistasu maksmisest on vabastatud liikumispuudega juht ja liikumispuudega või pimedat inimest teenindava mootorsõiduki juht.

Foto: Priidu Saart



Lähedal asuv rada



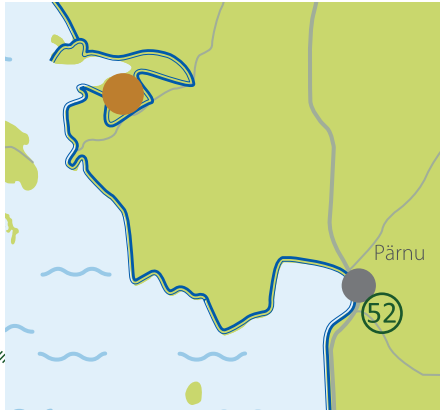


Foto: Priidu Saart



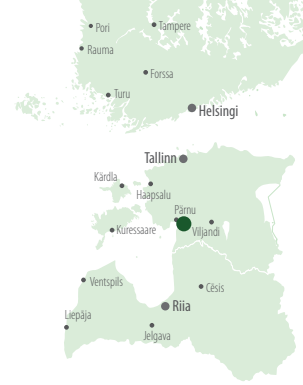
RMK Suitsu matkarada

Pinnasrada, mis asub Matsalus ja kulgeb paralleelselt Suitsu jõe luhaniiduga. Rada läbib sanglepalodu, puisniidulaadse lagendiku ja viib välja luhaniidule. Teel näed roostikku, metsa, luhaniite ja vanu kalurionne. Metsarajal on kõige huvitavam liikuda varakevad, varahommikul või hilisõhtul, kui on loomade ja lindude aktiivsem tegutsemisaeq.

www.loodusegakoos.ee

↔ 1,3 km, → iG pole kohandatud puuetega inimestele,
GPS Lat: 58.72317, Lon: 23.74677

LISAVÕIMALUSED



Pärnu jõe vasakkalda tervisespordirada ehk

Jaansonirada

← TALLINN 128 km



Mööda Pärnu jõe vasakut kallast lookev rada moodustab ühtse ringi vastaskaldal oleva rajaga. Mõlemad on 4 km pikad, kuid oma ilmet siiski erinevad.

Kui jõe paremal kaldal ümbritseb sind palju puud ja rohelist, siis vasak kallast lookev jõe ja linna ajalooliste majade kõrval, meenutades pigem ilusat linnatänavat. Raja teeb ainulaadseks Pärnu jõe jaoks disainitud aerukujulised valguspostid. Lisaks on paigaldatud jalgrattahoidjad, prügikastid, pingid ja rajakaardid koos peatuskohtade märkiga.

Hea teada! Siin pääseb jõele nii lähedale, et saab kuumal suvepäeval puhates lausa varbad vette pista.



LISAVÕIMALUSED

pole kohandatud puuetega inimestele

VEE 2, PÄRNU
Soovitav alguspunkt: Vee tn 2a või
Papiniidu tn T15 parkimisplatsid

GPS Lat: 58.37677, Lon: 24.55541 või
Lat: 58.38797, Lon: 24.49657

1,5 h (üks suund)

↔ 4 km (üks suund)

Rajal on mõni kallak, mis ületab 8%,
ratastooliga inimene võib vajada abi.

Pole tähistatud, kuid rajal on lihtne
orienteeruda.

→ iG Erineva algus- ja lõpp-punktiga rada

Kalda ääres on mõned ohtlikud servad
ja puuduvad piirded.

Asfalt (3 m lai)

Autoga
 Bussiga



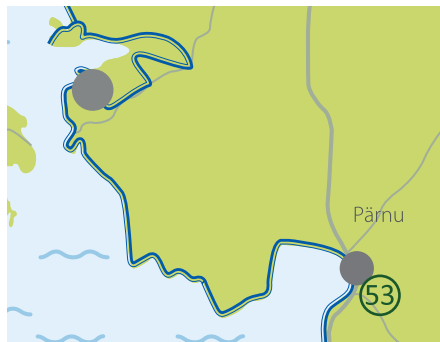


PÄRNU TURISMIINFO
E: info@visitparnu.com
www.visitparnu.com



Foto: Priidu Saart

Lähedal asuv rada



RMK Salevere Salumäe matkarada

1,5 km matkarada läheb ülesmäe läbi kadakase loopealse, edasi piki pangaserva kuni 5 m astanguni. Rada jätkub 120 m laudtee ja treppidena, mis lõpevad Silmaallika juures.

Seljandikku katab liigirikas loomets, panga all võib vaadelda Eestis suhteliselt haruldast salumetsa. Raja algusosa läbib kadakase loopealse, keskosas võib teha kõrvalpöike, et näha muistse kaitserajatise valli ning raja lõppu jõudes saab nautida värskendavat allikavett.

www.loodusegakoos.ee

↔ 1,5 km, → | G ringikujuline,
GPS Lat: 58.69032, Lon: 23.58065

LISAVÕIMALUSED



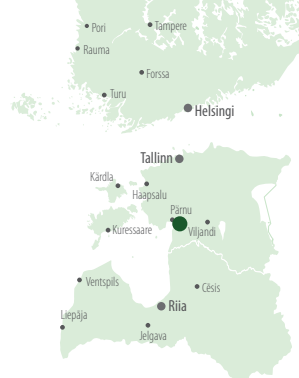
Pärnu jõe paremkalda tervisespordirada ehk

Jaansonirada

← TALLINN 128 km



ratastooliga liikujaja võib vajada osadel lõikudel abi



SUUR-JÕEKALDA 22/1, PÄRNU
Soovitav alguspunkt:
Suur-Jõekalda 12 parkimisplats

Raja alguspunkt:
Lat: 58.39034, Lon: 24.49592

1,5 h (üks suund)

↔ 4 km (üks suund)

Rajal on mõni kallak, mis ületab 8%,
ratastooliga liikujaja võib vajada abi.

Pole tähistatud, kuid rajal on lihtne
oriendeeruda.

→ | G Erineva algus- ja lõpp-punktiga rada

Asfaltkattega tee, mille laius on 3-4 m,
(silla laius 2,8 m)

Autoga
 Bussiga



PÄRNU TURISMIINFO
E: info@visitparnu.com
www.visitparnu.com

Pärnu jõe paremkalda tervisespordirada, rahvasuus tuntud kui Jaansonirada, moodustab ühtse terviku jõe vasakkalda tervisespordirajaga ja on tervisesportlaste kui ka loodusnautlejate meelispaigaks.

Siia tullakse jalgrattaga sõitma, rulluisutama, kepikõndi tegema või lihtsalt jalutama. Rada kulgeb mööda Pärnu jõe paremkallast ühendades omavahel Pärnu kesklinna silla ja Papiniidu silla. Raja pikkuseks on 4 km. Rajal asuvad pingid puhkamiseks ja varjualused pikniku pidamiseks.

Osa rajast läbib ka Niidu maastikukaitseala, seega puid ja rohelist on rohkem kui teisel pool jõge asuval rajal.



LISAVÕIMALUSED




pole kohandatud puuetega inimestele

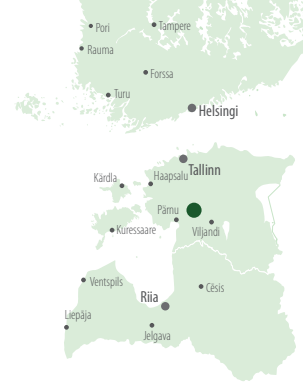

Foto: Tõnu Jõul



Lähedal asuv rada



54





RMK Riisa õpperada

TALLINN 138 km

Rada on läbitav ratastooliga ja lapsevankriga kuni esimese laukani (1,2 km).

54



Jõesuu-Tõramaa tee äärest leiad viida, mis kutsub sind laudteele maalises Riisa rabas. Rajale jääb 8 puhkekohta ja vaatetorn.

Autotee, parkla ja kuivkäimla paiknevad kohe raja värava juures.

Liikudes esmalt mööda rabaavarusi, põikab rada vahepeal põgusalt metsa alla. Sellistes kohtades näeb metsa üleminekut rabaks ja vastupidi – kuiv pinna asendub mürjaga, sootaimed põlise kuusemetsa omaga. Edasi loogeldes jõuab rada kaunite rabalaugaste vahele. Siia on tore tulla kogu perega piknikuga väljasõidule.

Riisa õpperada on läbitav ka ratastooliga ja lapsevankriga kuni esimese laukani 1,2 km.

LISAVÕIMALUSED



SOOMAA RAHVUSPARK

Sooitatav alguspunkt:
Taali metskond 78, Riisa küla, Tori vald, Pärnumaa

GPS Lat: 58.48854, Lon: 24.98170

1-2 h

Ratastooli ja lapsevankriga ligipääsetav rada on 1,2 km (üks suund), kogu raja pikkus on 4,8 km.

Pole tähistatud, kuid rajal on lihtne orienteeruda.

Ligipääsetav osa on edasi-tagasirada. Kogu rada on ringikujuline.

Laudtee, mille laius on 1,5 m. Raja alguses ja lõpus on asfaltkattega tee.

Autoga



RIIGIMETSA MAJANDAMISE KESKUS (RMK)

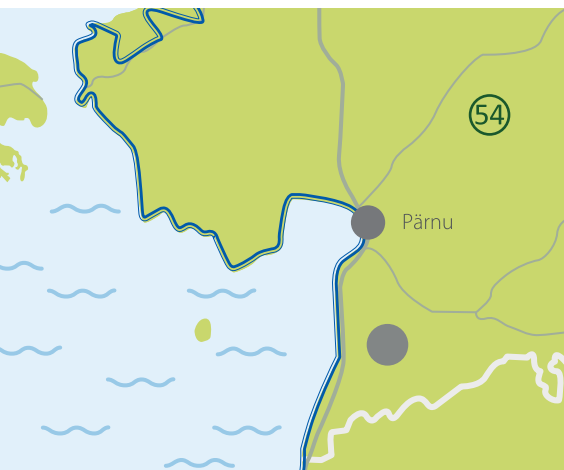
Soomaa rahvuspark
T: +372 4357164, +372 5261924
E: info.soomaa@rmk.ee
www.loodusegakoos.ee

RMK Laiksaare loodusrada

Rada kulgeb liigirikas ja vaheldust pakkuvus Rannametsa jõe lammimetsas, selle eesmärgiks on tutvustada Eestis harvaesinevaid lammimetsi ning neile omaseid taimekooslusi. Umbes raja keskel on metsaonn, kus on hea võimalus puhata ja linnulaulu kuulata.

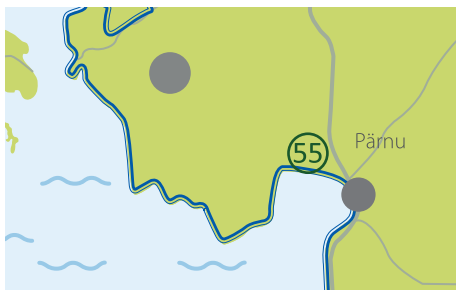
www.loodusegakoos.ee

←→ 2 km, → ringikujuline,
GPS Lat: 58.09280, Lon: 24.68119



Lähedal asuv rada

Foto: Mariann Peltar




RMK Tuhu matkarada

Tuhu soomassiiv on vaatamata oma kergesti ligipääsetavale asukohale inimtegevusest suhteliselt vähe kahjustatud. Vaikne ja pisut nukrameelne soomastik pakub lähemal vaatlusel hulgaliselt üllatusi. Tuhu sood läbib maantee äärde on rajatud lühike laudtee, mis läbib soo arengu erinevaid etappe. Rada algab ja lõpeb maanteel, seega tuleb raja alguspunkti tagasi saamiseks mööda väikest maanteed tagasi kõndida. Laudtee on kaarekujuline ja ligi 1 km pikkune. Väike kõrvalharu lõpeb pingiga varustatud puhkekohaga.

www.loodusegakoos.ee

↔ 1 km, → 📍 ringikujuline,
GPS Lat: 58.57235, Lon: 23.83149

LISAVÕIMALUSED (P) 🚻



Valgerahha promenaad

55

← TALLINN 133 km



📍 VALGERANNA, PÄRNU
Soovitav alguspunkt:
parkimisplats Valgerannas

GPS Lat: 58.38943, Lon: 24.37226

🕒 0,5 h

↔ 0,3 km (üks suund)

— Pole tähistatud, kuid rajal on lihtne orienteeruda.

→ 📍 Edasi-tagasirada

🚧 Tegemist on loodusliku rannaga, rajal võib olla murdunud oksid, kive.

🌳 Laudtee ja asfaltkattega tee, mille laius on 2-3 m.

🚗 Autoga
🚌 Bussiga (ainult suveperioodil)



📍 PÄRNU TURISMIINFO
E: info@visitparnu.com
www.visitparnu.com

Pärnu linna lähedalt leiad looduskauni liivase Valgeranna.


Suurest parklast viib läbi metsatuka randa valgustatud promenaad. Rannas leiad vaatetorni, lastemänguväljaku, vahva seikluspargi, disc-golfi raja ja piknikukoha metsatukas. Ujumise ja päevitamise kõrvale saad osta jahutava jäätise või toekama kõhutäie.

Pikal rannaribal, promenaadist eemal, leiad ka vaiksemat ja privaatsemat äraolemist. Valgeranna metsatukk ja rand on ka populaarne jalutamispaike ning ootab sind igal aastaajal!



LISAVÕIMALUSED

📍 (P) 🚻 🍴 🍷 🚰 🚰 pole kohandatud puuetega inimestele




Lähedal asuvad rajad

Foto: Maaris Puust



D



B



D



A Ranniku matkaraja 39. päev
(Matsi–Varbla)
↔ 15 km, → | G erineva algus- ja lõpp-punktiga rada,
GPS Lat: 58.36024, Lon: 23.74254

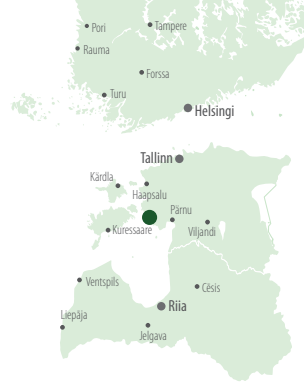
B RMK Kolga looduse õpperada
Rada asub Kolga oja läheduses. Tegemist on liivase alaga, kus kasvavad männid. Vanemad männid on üle 170 aasta vanad. Olemas on lõkkease, laud ja pingid, kuivkäimla ning infotahvel.

↔ 1,5 km and 3,5 km, → | G ringikujuline,
GPS Lat: 58.38538, Lon: 23.83076

C Tõhela matkarada
Rada saab alguse Tõhela järve puhkekülast. Rada läheb üle Alu mäe ja läbi Männikuste puisiidu. Rada on tähistatud.
↔ 6 km, → | G ringikujuline,
GPS Lat: 58.41916, Lon: 24.00842

D Tõstamaa matkarada
Rada on varustatud infotahvlitega lähedalasuvate vaatamisväärsuste kohta.
↔ 5,5 km, → | G ringikujuline,
GPS Lat: 58.33305, Lon: 23.99439

E Ranniku matkaraja 38. päev
(Tõstamaa–Matsi)
↔ 25 km, → | G erineva algus- ja lõpp-punktiga rada,
GPS Lat: 58.33449, Lon: 23.99370




Matsi sadam

56



TALLINN 175 km
PÄRNU 53 km



Matsi sadam on endine kalasadam ja annab aimu 20. sajandi keskpaiga kalasadamast. Sadamast avaneb suurepärase vaade Liivi lahele. Siit mitte kaugel asub ka 1954. aastal ehitatud Sõmeri tuletorn, mis on valge kaheksanurkne 21 m kõrgune betoonist torn. Sadama vahetus läheduses on RMK Matsiranna telkimisal, mis asub männimetsas. Puhkeala on atraktiivne nii ujumiseks kui telkimiseks.



Sadama parkla on kaetud kruusaga, olemas on puuetega inimestele ligipääsetav kuivkäimla. Parkla kõrval on varjualluste, pinkide ja lõkkekohtadega puhkeala, millele ligipääs on piiratud. Parklast betoonkai juurde kulgev rada on asfaltkattega, millel on aeg-ajalt tuulte ja tormide poolt uhitud liiva. Kai on osaliselt ebaühtlane ning ilma turvatõketeta, seetõttu on ratastoolega soovitatav liikuda kail koos saatjaga.



LISAVÕIMALUSED



Lähedal asub RMK Matsiranna telkimisplats, pole kohandatud puuetega inimestele.



MATSI, LÄÄNERANNA VALD, PÄRNUMAA

GPS Lat: 58.36024, Lon: 23.74254

20 min

0,25 km (üks suund)

Rajale jäävad sadamakaitl tultes kuni kaks 8% lauged tõusu (kumbki u 30 m). Võib vajada pingutust nii eakatel kui ratastoolega liikujatel, eriti tugevamate tultega.

Pole tähistatud, kuid rajal on lihtne orienteeruda.

Edasi-tagasirada

Kai pind on ebaühtlane ning puuduvad piirid. Teele võib olla uhitud liiva.

Sillutatud kruusaga parkimisplats, asfalttee, betoonkai

Autoga



PÄRNU TURISMIINFO
E: info@visitparnu.com
www.visitparnu.com

Lähedal asuvad objektid ja rajad

A Sõrve muuseum

Muuseum kajastab kohaliku elu-olu ja seal on väljapanekult siinsest sõjalisest kohalolekust ning tegevusest. Muuseumist leiab nii vana kivist koolitahvli, jupikese Roots'i sõjalaevast kui ka püsse.

GPS Lat: 57.91759, Lon: 22.05844



Foto: Visit Saaremaa



B RMK Viieristi matkarada

Rada kulgeb ajaloolise Sõrve postitee kõrval ja pakub vaateid rannikuastangutele, mille all asub liigirikas kaitsealune siirdesoo.

←→ 1 km, → | edasi-tagasirada,
GPS Lat: 58.02719, Lon: 22.17299

C Lindmetsa matkarada

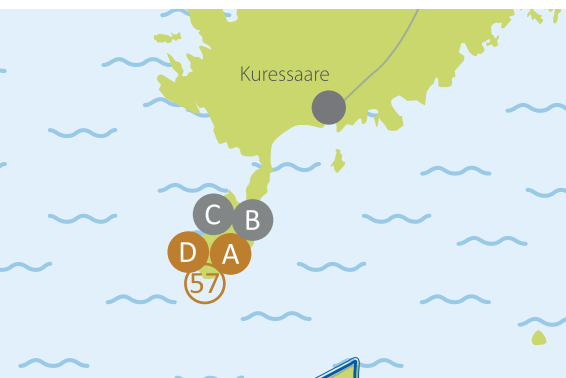
Rada läheb üle Sõrve poolsaare kõige kõrgema punkti, Tigade mäe, metsa mullakaitsevööndi ja tutvustab samblaid. Rajal on puhkealad, auto saab parkida maantee äärde. Mäe otsas on puhkamiseks pink. Rada on tähistamata.

←→ 1 km, → | erineva algus- ja lõpp-punktiga rada,
GPS Lat: 58.04794, Lon: 22.07536

D Stebeli rannakaitsepatarei

Stebeli patarei koosnes komandopunktist, kahest maa-alusest suurtükitornist, vaatlustornist, katlamajast ja sõjaväelinakust. Säilinud on vaatlustorn.

GPS Lat: 57.92797, Lon: 22.03743



Sõrve Külastuskeskus

← KUESSAARE 49 km

57



Foto: Jorma Suurmann, Visit Estonia

SÕRVE KÜLASTUSKESKUS, SÄÄRE KÜLA, SAAREMAA

GPS Raja alguspunkt:
Lat: 57.91027, Lon: 22.05555

1 h

01.05-15.09 (10.00-19.00),
rohkem infot www.sorvekeskus.ee

Muuseumi külastamiseks vaata piletite hindu www.sorvekeskus.ee

Asfalt

Autoga



SÕRVE KÜLASTUSKESKUS

Sääre küla, Saaremaa
T: +372 56472104
E: sorve.keskus@gmail.com
www.sorvekeskus.ee
www.puhkaeestis.ee

Sõrve Külastuskeskuses on väljas näitused Sõrve merejaloo ja kahekümnest Eesti olulisemast tuletornist, lisaks on majas ruumid lastele, filmivaatamiseks ning ajaveetmiseks. Alumise korruse väljapanek tutvustab Eesti 20 olulisemat tuletorni, neist kõigist on valmistatud täpne väike mudel, uudistada võid vanu tuletornipäevikuid ja ajaloolisi merekaarte. Teisel korrusel ootab huvilisi põhjalik näitus Sõrve rannikul sajadite jooksul põhja läinud laevadest, imelistest pääsemislugudest ja unikaalsetest eksponaatidest.

Esimesele korrusele on olemas ligipääs ratastooliga (vajalik saatja abi) ning vanematele lapsevankriga.



Foto: Priidu Saart, Visit Estonia

LISAVÕIMALUSED



Lähedal asuvad rajad

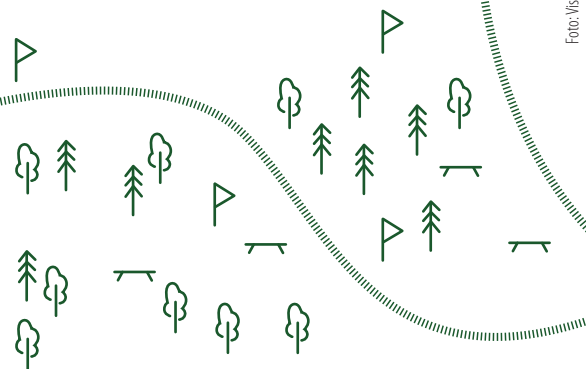


Foto: Visit Saaremaa



A Suure Tõllu raiesmaa matkarada

Salme jõe kaldal saab lühikesel matkarajal oma jõudu ja osavust proovida erinevate vägilastega seotud takistuste kallal. Rada on paarsada meetrit pikk ja pakub erilist põnevust just lastele.

↔ 0,3 km, → ringikujuline,
GPS Lat: 58.16489, Lon: 22.25146

B Tehumardi lahinguväli

Saksa ja Nõukogude vägede öölahing Tehumardi külas 1944. aastal oli üks II maailmasõja verisemaid. 1967. aastal püstitati veriste lahingute mälestuseks 21 m kõrge mälestusmärk.

GPS Lat: 58.18462, Lon: 22.26076



Foto: Visit Estonia



Salme muinaslaeva leiukoht

58

← KURESSAARE 21 km



Foto: Valmar Voolaid

SALME MUINASLAEVA LEIUKOHT
Salme küla, Saaremaa

GPS Lat: 58.16694, Lon: 22.25138

⌚ 20 min

🌳 Asfalt

🚗 Autoga
🚌 Bussiga (Salme peatus)

! **♿**

i **SAAREMAA TURISMIINFOKESKUS**
Tallinna 2, Kuressaare
T: +372 4533120
E: info@visitsaaremaa.ee
www.visitsaaremaa.ee
www.puhkaeestis.ee


Salme vallas 2008. aastal maapõuest avastatud kahe muinaslaeva vrakid muutsid laevanduse ajalugu. Tegemist on vanima Eestist leitud laevavrakiga, mis on pärit 8. sajandist. Laevalt leiti seitsme inimese luustik, kaks mööka, paar odaotsa, kümnekond nuga, mängunuppe ja mõned täringud. Arheoloogide kinnitusele on selline leid ainulaadne kogu Euroopas, kuna varem ei ole ühtki selle perioodi n-ö lahingumatust, kus oleks olnud nii palju langenud sõdalasi, avastatud. Muinaslaevad kaeti peale uuringuid mullaga. Leiukohas asub laevade suuruselt ainuandev betoonist pinkide rivi ja infotahvel.



LISAVÕIMALUSED



WC Lähim invatualett asub Kuressaares





RMK Keskranna puhkekoht

← KURESSAARE 11 km



Kuresaare lähedal asuv pikk ja ilus liivarand, luitemännik ja selle all Eestis harvaesinevate taimeliikidega huvitav taimestik. Kruusaga kaetud jalgteed sobivad ratastooliga liikumiseks. Puuduvad järsud nõlvad ja takistused. Raja lõpust leiata suurepärase vaate Suure katla lahele.



LISAVÕIMALUSED

i **P** **♿** **🚲** **🛴** riietuskabiinid, pole kohandatud puuetega inimestele

wc Kuvkäimlase mahub ratastoolis, kuid erikonstruktsioonid puuduvad. Lähim invalualett asub Kuresaares Raekoja taga.



📍 **KESKRANNA PUHKEKOHT**, Järve Luidete maastikukaitseala
Soovitav alguspunkt: Keskranna parkimisplats, Saaremaa

GPS Lat: 58.20533, Lon: 22.29955

🕒 15 min (üks suund)

↔ 0,25 km (üks suund)

— Pole tähistatud, kuid rajal on lihtne orienteeruda.

→|C Edasi-tagasirada

📈 Madaldatud äärekivid võimaldavad mustkattega parklast liikuda tugevdatud rajale lapsevankriga, ratastoolis. Käimla poolset 1,8 m laiust tasast jalgrada liikudes ja hargnemisekohas vasakule 0,9 m laiusele rajale hoides jõuad rannaäärsele vaateplatvormile. Käimla suhtes parempoolsel 0,9 m laiusel jalgrajal on kalded.

🌿 Paekivisõelmetega kaetud rada

🚗 Autoga
🚌 Bussiga (Keskranna peatus)



i **RMK SAAREMAA PUHKEALA**
T: +372 4546880
E: info.vilsandi@rmk.ee
www.loodusegakoos.ee
RMK mobiilirakendus *loodusegakoos*

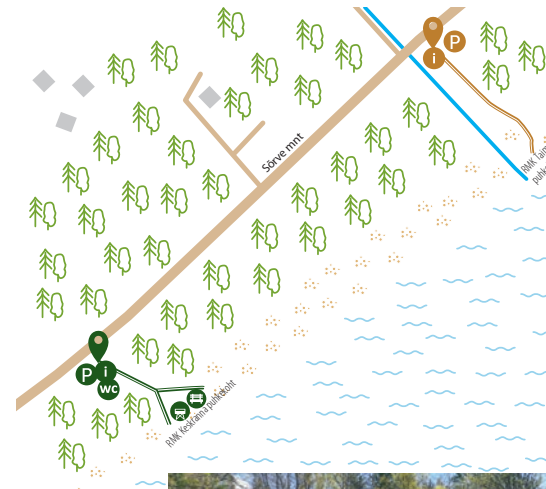


RMK Taiameia puhkekoht

59



← KURESSAARE 11 km



Kuresaare lähedal asuv puhkeala jääb Natura 2000 võrgustikku kuuluvale Järve luidete maastikukaitsealale. Järve sihtkaitseala on oluline elupaik mitmele kaitsealusele liigile. Neist tähelepanuväärsem on Gmelini kilbirohi ja nõmmnelk. Tüüpiliste liikide hulka kuuluvad siin liiv-vareskaer, nõmm-liivatee, hõbumadar, pohl, harilik talvik, merihumur ja liivmerisinep. Puhkekoht on tuntud oma valge liivaranna poolest.



LISAVÕIMALUSED

P **i** riietuskabiinid, pole kohandatud puuetega inimestele

wc Lähim invalualett asub Kuresaares Raekoja taga.

📍 **TAIMEAIA PUHKEKOHT**, Järve Luidete maastikukaitseala, Mändjala küla, Saaremaa

GPS Lat: 58.20950, Lon: 22.30790

🕒 15 min (üks suund)

↔ 0,25 km (üks suund)

— Pole tähistatud, kuid rajal on lihtne orienteeruda.

→|C Edasi-tagasirada

🌿 Paekivisõelmetega kaetud rada (0,9 m lai)

🚗 Autoga
🚌 Bussiga (Mändjala peatusest u 500 m kaugusel)

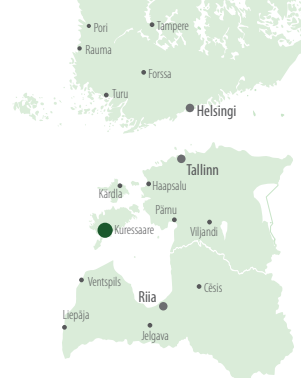


i **RMK SAAREMAA PUHKEALA**
T: +372 4546880
E: info.vilsandi@rmk.ee
www.loodusegakoos.ee
RMK mobiilirakendus *loodusegakoos*



Kalastuskohad

Kuussaare lähedal



Nasva kalastuskoht asub Nasva klubi kõrval jõe ääres. 3 km pikk jõgi algab Mullutu lahest ja suubub Suurde katlasse Läänemeres. Jõgi on ainulaadne, kuna selle vesi voolab kahes suunas. Veerohkel ajal voolab vesi lahtedest merre, veevaesel ajal, eriti lõunatuule korral, on vool Nasva jões vastupidine ja soolane vesi tungib lahtedesse.



Kalaaugu (Kalaku) kalastuskoht asub Suurlahe ja Linnulahe lahtede vahelisel Mullutu-Loode hoiualal, mis on ulatuslike roostikualade ning suure linnurohkusega piirkond.



Salme kalastuskoht asub Salme jõe ääres, mitte kaugel merest. Jõgi on vaid 4,4 km pikk ja ühendab Liivi lahte ja Läänemerd.



Roomassaare jahisadam on üks Eesti parimaid väikesadamaid asudes vaid 10-minutilise autosõidu kaugusel Kuussaarest.




Foto: Maanus Masing/Saarte Hääl

Kuussaares ja lähiumbruses asuvad ratastooliga juurdepääsetavad kalapüügikohad koos istepinkidega ning väikeste laudadega kalapüügivarustuse jaoks.

Kuussaare kalastuskoht asub siinse sadama kõrval ja pakub suurepäraselt vaadet Kuussaare piiskopilinnusele. Linnusest on kujunenud 14.–19. sajandi ehitiste käigus Põhja-Euroopa üks tähelepanuväärsemaid hooneid.

LISAVÕIMALUSED

Väikesed laudad kalastustarvikute jaoks



Invalualett asub Kuussaares Raekoja taga

KUUSSAARE LÄHIPIIRKOND, SAAREMAA

GPS Kuussaare sadam:
Lat: 58.24651, Lon: 22.47224
Roomassaare sadam:
Lat: 58.21787, Lon: 22.50586
Kalaaugu (Kalaku):
Lat: 58.2424, Lon: 22.42461
Nasva klubi:
Lat: 58.22814, Lon: 22.38325
Salme paadisadam:
Lat: 58.16524, Lon: 22.25298

→!G Kalastuskohad

→!G Asfalt ja kruus

→!G Autoga



SAAREMAA TURISMIINFOKESKUS

Tallinna 2, Kuussaare
T: +372 4533120
E: info@visitsaaremaa.ee
www.visitsaaremaa.ee
www.puhkaestis.ee


HEA TEADA!

Ühe lihtkäsiõnnega püük on kõigile tasuta, kuid järgida tuleb kehtivaid kalapüügieeskirju. Lihtkäsiõng koosneb ridvast, kuni 1,5 ridva pikkusest õngenööri, üheharulisest konsust ja millega püügil kasutatakse looduslikku sööta ning mis võib olla varustatud raskuse ja ujukiga.

Teiste püügivahendite kasutamiseks tuleb soetada harrastuspüügiluba läbi www.pilet.ee keskkonna. Kalapüügigust tõendab maksekorralduse koopia.



Lähedal asuvad rajad



E



C

Foto: Lembit Michelson

A RMK VILSANDI RAHVUSPARGI KÜLASTUSKESKUS

Keskus jagab teavet saarte ja rannikualade ainulaadse looduse ning merelise pärandi kohta. Nii loodus- kui ka külastuskeskus on aastaringsest avatud. Esimese korruse WC on ligipääsetav.

GPS Lat: 58.33295, Lon: 22.01969

B RMK Viidumäe õpperada

Viidumäe looduskaitsealal kasvab üle 660 liigi soontaimi, millest 59 haruldast liiki on Eestis kaitse all. Rada on tähistatud. Olemas on infotahvlid ja piknikualad.

↔ 1,6 km, → | ♿ ringikujuline,
GPS Lat: 58.29776, Lon: 22.09781



D



A

C Karujärv

Karujärve põhi on peamiselt liivane ja sellel asub viis saart. Legendi järgi sai Karujärv nime seitsme karu järgi, kes siin tülitsevad. Tülitsejate lahutamiseks tekitas Jumal nii tugeva vihmaja, et moodustus järv. Karud lahkusid igaüks ise suunas ja sellepärast on järvel seitse lahte. Karujärve liivarand sobib suurepäraselt suve nautimiseks ja telkimisplatsil lõõgastumiseks. Tähistatud matkarajad puuduvad. Olemas on välibassein. Ujumisala on ratastoolis külastajale ligipääsetav koos saatjaga.

GPS Lat: 58.37833, Lon: 22.23000

D RMK Abula-Kalasma õpperada

Pool õpperajast kulgeb mööda rannikut ja teine pool rannikumetsas. Õpperada hõlmab I ja II maailmasõja militaarobjekte. Rada on tähistatud. Olemas on infotahvlid, lõkkeasemed ja telkimise võimalus.

↔ 11,2 km, → | ♿ ringikujuline,
GPS Lat: 58.47427, Lon: 22.11546

E RMK Harilaiu matkarada

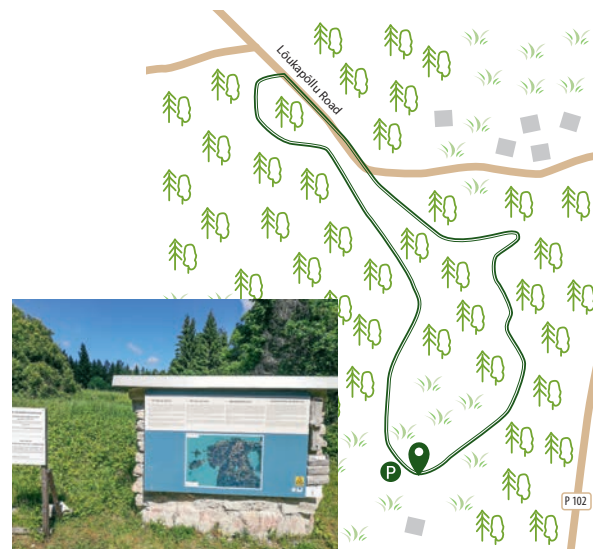
Mitmekesine rannikuloodus, huvitav luitemaastik, tuulte meelevaldas kasvavad puud ja põõsad. Kivivallid, linnu- ja hülgehääled. Militaarobjektid, Kiipsaare majakas

↔ 6 km and 11 km, → | ♿ ringikujuline,
GPS Lat: 58.47396, Lon: 21.90184



Lümända Lubjapark

← KURESSAARE 30 km



Teemapark pakub teenuseid nii siseruumides kui väljas. Tegevused toimuvad aastaringsest. Suvisel kõrghooajal saab jälgida lubja ja tõrva põletamist, osaleda töötubades ja giidiga ekskursioonidel, jalutada elamusterajal ja pidada piknikku. Hooajavälisel ajal, kui suur lubjapõletusahi ei tööta, korraldatakse keskkonnasõbralikke töökodasid ja seminarid lubjatoodete kasutamisel teemal. Rada on tähistatud ja ratastooliga ligipääsetav, välja arvatud lühike lõik, kus on vaja abi.



LISAVÕIMALUSED

Grillimis- ja piknikualad, semi-nariruum ja suveniiripood.

 Lähim invatualett asub Lümända Majas.



61



LÜMANDA LUBJAPARK
Mõisaküla küla, Saaremaa

GPS Lat: 58.29333, Lon: 22.02138

OPEN 01.05-15.09 10-19
www.limex.ee/lubjapark

1 h

1,8 km

Märgistatud lubaahjudega

Ringikujuline

Metsarada

Autogara

LÜMANDA LUBJAPARK
Mõisaküla küla, Saaremaa
T: +372 5156165
E: limex@limex.ee
www.limex.ee/lubjapark
www.puhkaeestis.ee



Lähedal asuvad rajad



Foto: Visit Saaremaa



B



Foto: Visit Saaremaa

D



Foto: Margit Kõrvits

62

A Kudjape-Upa loodusrajad

Rada saab alguse Kudjape kalmistult. See kulgeb laialehiste ja männimetsade vahel.

↔ 1 km ja 3 km ja 5 km, → |⊙ ringikujuline,
GPS Lat: 58.25951, Lon: 22.52307

B Kuressaare tervisepark

Sind ootavad valgustatud jooksu- ja suusarada. Rajad on kaetud saepurumultsiga. Suvel saab kasutada jooksu- ja matkaradasid, talvel uisuplatsi ja suusaradu. Olemas on infotahvlid ja kuivkäimla.

↔ 0,6 km; 1 km ja 2 km, → |⊙ ringikujuline,
GPS Lat: 58.24712, Lon: 22.49888

C Musumänniku terviserajad

Rada kulgeb männimetsa all. Suvel saab kasutada jooksu- ja matkaradasid, talvel suusarada.

↔ 1 km ja 2 km, → |⊙ ringikujuline,
GPS Lat: 58.24630, Lon: 22.45351

D RMK Loode tammiku õpperada

Ilus parkmets, suur ja vana puisniit ning liigirikas rannik elujõus tammikuga. Tammesalu on paljude haruldaste rohttaimede elupaik. Siit on leitud neliteist liiki orhideesid. Olemas on infotahvlid ja linnuvaatlustorn.

↔ 2,8 km, → |⊙ ringikujuline,
GPS Lat: 58.24104, Lon: 22.44890



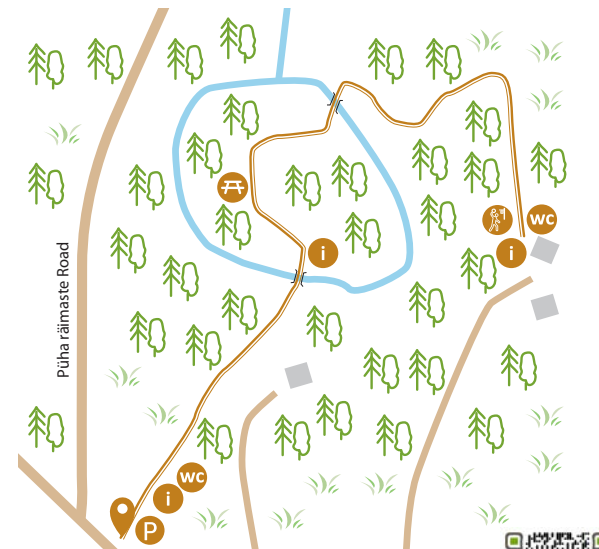
62



Püha Soobiku avastusterada

62

← KURESSAARE 16 km



Püha kiriku juurest algaval rajal saab parvega ületada veetakistuse, kõndida sildadel ja vaadelda sipelgaid või ronida merikotka pesasse. Kes soovib, võib ehitada roigasonni, uudistada loomade söödama ja või vaadelda looduslikku "putukahotellis" putukate elu. Rada lõpeb Pihlta pargis, kuhu on rajatud seiklusrajad nii väiksematele lastele kui ka suurematele ja osavamatele.

PÜHA KÜLA, SAAREMAA
Soovituslik alguspunkt: kiriku taga

GPS Lat: 58.30270, Lon: 22.72499

⌚ 1 h

↔ 1 km (üks suund)

— Pole tähistatud, kuid rajal on lihtne orienteeruda.

→ |⊙ Edasi-tagasirada

🌿 Metsarada, osaliselt puidust laudtee

🚗 Autoga



i SAAREMAA TURISMIINFOKESKUS

Tallinna 2, Kuressaare
T: +372 4533120
E: info@visitsaaremaa.ee
www.visitsaaremaa.ee
www.puhkaestis.ee

LISAVÕIMALUSED



seiklus-
rajad | pikniku-
koht
Kuivkäimla pole kohandatud
puuetega inimestele;
lähim invatualett asub Kuressaares,
Auriga kaubanduskeskuses.



Lähedal asuvad rajad



A



63

A Sääremae-Laidunina majaka matkarada

Matka alguspunkt on Sääremae puhkeala. Rada kulgeb Sääremaelt Laidunina majaka suunas.

↔ 9,2 km, → | G edasi-tagasirada,
GPS Lat: 58.40692, Lon: 23.06442



A



B



C



B Saareküla loodusrada

Loodusrada on osa Kingli maastikukaitsealast. Rada ületab Saareküla mõisniku rajatud kalakasvatuskanalit ning järgib mõisa ja seda ümbritsevate talude vahelisi kiviaedu. Rajal on mitu infotahvlit ja selle keskel asub vana liivakarjäär, kust leiata ka piknikuplatsi.

↔ 2,3 km, → | G edasi-tagasirada,
GPS Lat: 58.44426, Lon: 23.10864

C RMK Mihkel Ranna dendraarium

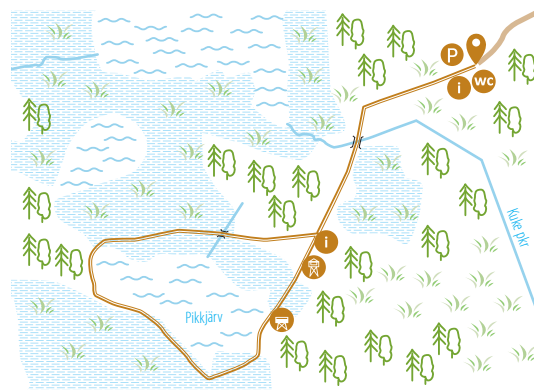
Dendraariumis on üle 100 liigi puid ja põõsaid, sh palju võõrliike. Saaremaa kõige rikkalikum puukool on looduskaitse all.

↔ 0,5 km, → | G ringikujuline,
GPS Lat: 58.48115, Lon: 23.10978



RMK Koigi õpperada

← KURESSAARE 46 km



Saaremaa suurimas rabas asuv 4,8 km pikkune rada kulgeb ümber Pikkjärve ning tutvustab soo erinevad arengujärke. Rajale jääb nii vaateplatvorm, kus saab piknikku pidada kui ka 9 m kõrgune vaateorn, kust avaneb maaliline vaade rabamaastikule. Sügisel saab raja kõrvalt korjata jõhvikaid.



Osa rajast on kaetud hakkepuiduga, raudplaatidega ja osaliselt on laudtee.

LISAVÕIMALUSED



WC Kuivkäimla pole kohandatud puuetega inimestele. Lähim invatualett asub Orissaare Coop kaupluses.



63



osa rajast



📍 KOIGI MAASTIKUKAITSEALA, Koigi küla, Saaremaa

GPS Lat: 58.48638, Lon: 22.99138

🕒 1,5 h

↔ 5,6 km

— Viidastatud

→ | G Ringikujuline

🚧 Kuna raudplaadid (endised lennujaama plaadid) on üsna kitsad ja ebatasased, on lapsevankritega vanematele juurdepääsetav ainult osa rajast. Parkimisplats ja tee raja alguseni võib olla mudane.

🌿 Puiduhake, metallplaadid ja laudtee


🚗 Autoga



📍 RMK SAAREMAA PUHKEALA

T: +372 4546880
E: info.vilsandi@rmk.ee
www.loodusegakoos.ee
RMK mobiilirakendus loodusegakoos

Lähedal asuvad rajad



A Orissaare terviserajad

Mitu eri pikkusega rada. Üks osa terviserajast (1 km) on kaetud hakkepuiduga, osa moodustab pinnastee.

↔ 0,6 km; 2,3 km ja 2,7 km, → ↓ ringikujuline,
GPS Lat: 58.55576, Lon: 23.06274



D

Foto: Priidu Saart, Visit Estonia

B Nihatu matkarada

Rada kulgeb mööda endisi põlde ja karjamaid. Ala on suure loodusväärtusega ja kuulub Natura 2000 võrgustikku. Siinsed elupaigad on peamiselt liigirikkad rohumaad, alvarid ja puiskarjamaad. Rada on tähistatud puude külge seotud siniste lintidega.

↔ 1 km, 2 km või 4 km, → ↓ ringikujuline,
GPS Lat: 58.53657, Lon: 22.78143

C Leisi terviserada

Rada kulgeb alevi servas männimetsa all ja on kaetud hakkepuiduga. Tegemist on lauge rajaga. Raja ääres asub seikluspark.

↔ 1,3 km, → ↓ ringikujuline,
GPS Lat: 58.57116, Lon: 22.68359

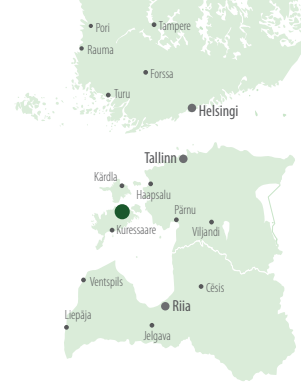
D Panga pank

Panga pank on Lääne-Eesti ja saarte kõige kõrgem aluskivimi paljand. Siluri kaljusein on kuni 21,3 m kõrge ja kulgeb ligikaudu 2,5 km. Panga pank asub otse rannikul ja kõrgub nagu sein. Selle kõige kõrgemat punkti kasutati iidse riitusepaigana, kus ohverdati inimesi merele. Looduskaitseala külastajad saavad nautida hingeteks võtvaid päikeseloojanguid, pidada piknikku, vaadelda linde, teha kauneid loodusfotosid ja lõbutseda külaäikidel. Olemas on ka dolomiidist päikesekell. Tee on kaetud kruusaga, ülejäänud ala muru ja rohumaaga. Hakkepuiduga kaetud rajad on samuti valmis, kuid ratastoolis külastaja vajab seal abi. Tähelepanu! Pangaserval puuduvad kaitsepiirded.

GPS Lat: 58.56972, Lon: 22.29055



B



Angla Tuulikumägi ja Pärandkultuurikeskus

← KURESSAARE 35 km

64



ANGLA TUULIKUMÄGI JA PÄRANDKULTUURIKESKUS

Angla küla, Leisi vald, Karja kihelkond, Saaremaa

GPS Lat: 58.52527, Lon: 22.70027

OPEN Vaata lahtioleku aegu
www.anglatuulik.eu

€ Vaata pilette hindu
www.anglatuulik.eu

⌚ 1,5 h

→ ↓ G Muuseum

🌳 Asfalttee

🚗 Autoga
🚌 Bussiga (Angla peatus)



ANGLA TUULIKUMÄGI JA PÄRANDKULTUURIKESKUS

Angla küla, Saaremaa
T: +372 51990265
E: angla@kylastuskeskus.ee
www.anglatuulik.eu
www.puhkaestis.ee




Foto: Priidu Saart, Visit Estonia

Saaremaa ainus tuulikupark, mis annab aimu 20. sajandi alguses ehitatud tuulikute. Viiest tuuleveskist neli on Saaremaale iseloomulik pukktuulikud. Kompleksi üks võtmelemente on Angla pärandkultuurikeskus, mis avati 2011. aastal. Keskuses saab proovida oma oskusi traditsioonilises käsitöös, osaleda pärandkultuuriüritustel ja maitsta Angla rukkileiba. Keskus õpetab lastele ka nende esivanemate käsitööoskusi.

Spetsiaalselt tähistatud matkarada puudub, kuid piirkonnas saab jalutada ja külastada pärandkultuurikeskust, kuhu pääseb ka ratastooliga (hoone tagant).



LISA- VÕIMALUSED



Koguva küla





← KURESSAARE 65 km



muuseum

küla

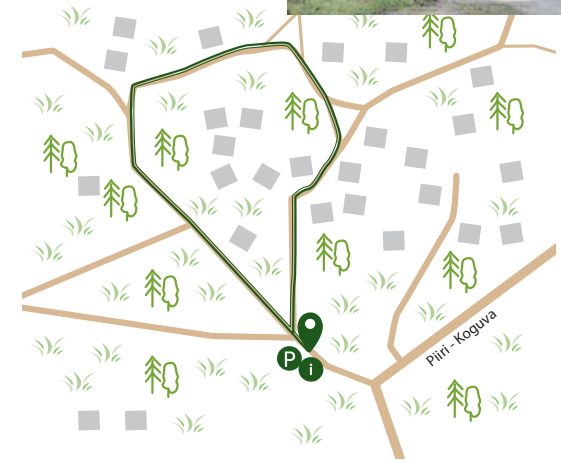



Muhu muuseum

Koguva küla Muhu läänerrannikul on Eesti taluarhitektuuri üks silmapaistvamaid näiteid. See omapärasel maastikul asuv küla on mõnevõrra erandliku ajaloo. Siin elasid vabad talupojad, kes ei olnud kunagi pärisorjad. Vaatamisväärsusi jagub: taluarhitektuur, Muhu rahvariided, vana külakool, mitmesugused näitused Muhu ajaloo, kunstinäitused ja muuseumipood.

Muuseum avati kirjanik Juhan Smuuli sünnikodus Tooma talus 1973. aastal. 1990. aastal nimetati see ümber Muhu muuseumiks. Muuseum on neljas talus. Piletid ja külaplaani saab Tooma talust.

GPS Lat: 58.59548, Lon: 23.08312



Koguva küla on Eesti kõige paremini säilinud külaansambel. Kordumatu miljöö loovad kiviaedadega ääristatud külatänavad, rookatustega palktared, põlispuud ja kooguga kaevud. Enamik hooneid pärineb 19. sajandist, kuid leidub ka üksikuid 18. sajandist pärinevaid, mis asuvad küla keskel. Muuseumikompleksi kuulub mereäärne Tooma talu (siin sündis eesti kirjanik Juhan Smuul) koos kõrvalhoonete ja taluvaraga, endine külakoolimaja ja rahvuslike tekstiilide näitus muuseumi kontorihoones Välja talus. Peale muuseumikompleksi on küla eriline seetõttu, et külas elatakse igapäevaselt ka tänasel päeval.

LISAVÕIMALUSED



Lähim invatualett asub Vanatoo turismitalus u 500 m kaugusel rajast.

KOGUVA KÜLA, MUHU
Soovitav alguspunkt: parkimisplats Koguva bussipeatuse juures

GPS Lat: 58.59548, Lon: 23.08312

OPEN Vaata lahtiolekuaegu www.muuseum.ee

€ Muuseumi külastamiseks vaata piletihindu www.muuseum.ee

⌚ 0,5 h

↔ 0,5 km

— Pole tähistatud, kuid rajal on lihtne orienteeruda.

→ | G Ringikujuline

🚶 Suvel võivad teedel liikuda rästikud, samuti on kruusateel kohati suuremaid kive.

🌳 Kruusatee

🚗 Autoga

!

i MUHU MUUSEUM
Koguva küla, Muhu, Saaremaa
T: +372 5011566
E: muuseum@muuseum.ee
www.muuseum.ee

Lähedal asuvad objektid ja rajad



A



D

A Eemu tuuleveski

Tuuliku eelkäija on käsiveski, mida aeti ringi manuaalselt, seejärel vee- ja hiljem tuulejõul. Lääne-Eesti ja saarte väikesed talutuulikud on taluarhitektuuris pigem omapärane nähe, mida võib kohata ka Skandinaaviamaades ja Lääne-Soomes.

GPS Lat: 58.58174, Lon: 23.16706



B Muhu loodusrajad

Rajad kulgevad läbi mitmekesise maastiku ja on ümbritsetud militaarrajatiste ning puudesaludega. Tegemist on pinnasteega. Pikem rada on tähistatud puudel sinisega ja lühem kividel punasega. Olemas on infotahvlid, mis tutvustavad meie metsade putukaid, taimi, linde ja loomi.

↔ 1 km ja 2 km, → !G ringikujuline,
GPS Lat: 58.60990, Lon: 23.18153

C Üügu pank

Muhumaa kirderannik on ääristatud väiksemate ja suuremate kaldajärsakutega. Ligikaudu 300 m pikk Üügu kaldajärsak on neist kõige silmapaistvam. See asub praegusest rannajoonest pisut eemal, kuid meri on seda viimasel aastatuhandel kõvasti lõhkunud ja kohati pae sisse suuri koopataolisi nõgusid uuristanud.

GPS Lat: 58.67117, Lon: 23.23637

D Võiküla munakivitee

Munakivitee ehitati aastatel 1914–1916. Ehitusmaterjalina kasutati väikseid ümaraid graniitkive, mis toodi rannikult. Ehitajad olid kohalikud mehed, keda juhendasid sõjaväeinsenerid.

↔ 3 km, → !G erineva algus- ja lõpp-punktiga rada,
GPS Lat: 58.57108, Lon: 23.38308



C




Muhu Jaanalinnufarm

← KUESSAARE 65 km

66



Foto: Mart Vaes, Visit Estonia



NAUTSE KÜLA, MUHU

GPS Lat: 58.58861, Lon: 23.15555

15.05–15.09 kell 10–18, rohkem infot
www.jaanalind.ee

Vaata piletihindu
www.jaanalind.ee

1 h

Pole tähistatud

Ringikujuline

Muruplats

Autoga

! Lemmikloomad (v.a juhtkoerad) tuleks jätta koju, kuna need võivad loomi häirida.


NAUTSE KÜLA
Muhu, Saaremaa
T: +372 5034237
E: muhu@jaanalind.ee
www.jaanalind.ee
www.puhkaestis.ee

Muhu jaanalinnufarm on ülipõnev loomapark, kus on jaanalinnud, sebrad, kangurud, wallabid, emud, alpapakad, ponid ja jäneseid. Laasu talu alustas jaanalindude kasvatamist 20 aastat tagasi – neil on kogemused, mida võib usaldada! Suvel töötab aias kohvik, kus pakutakse kohalikust toorainest valmistatud roogasid. Lastele meeldib väga peo pealt jaanalindudele maisteri pakkuda. Kõiki loomi näete lähedalt.

Farmis pole spetsiaalselt tähistatud rada, kuid muruplatsid on tasased ning ligipääsetavad ratastooliga ning pererahas tutvustab lahkelt talu ja siinseid loomi.

LISAVÕIMALUSED

! P WC pole kohandatud puuetega inimestele. Lähim invatualett asub Liiva külas.



Sääretirp

← KÄRDLA 29 km



KASSARI KÜLA, HIIUMAA
Soovitav alguspunkt: Sääre, Kassari

GPS Lat: 58.76993, Lon: 22.81571

1 h (üks suund)

2 km (üks suund)

Pole tähistatud, kuid neeme tippu ja tagasi on mööda kruusateed lihtne orienteeruda. Parklas on raja ja piirkonna kohta infotahvlid.

Edasi-tagasirada

Teele jäävad mõned laued tõusud (lahtine kruus).

Tulenevalt asjaolust, et maad kasutatakse karjamaana, peab külastaja olema teadlik seal liikuvatest kariloomadest. Seetõttu on alale sisenemiseks paigaldatud ka elektriääd, mis tuleb rajale pääsemiseks avada või kasutada kõrval asuvat kitsast käiku. Liikudes u 500 m edasi jääb teele värv (1 m lai, avaneb lükates).

Kruusatee, muru. Rada on kaetud lahtise kruusa ja osaliselt muruga. Lahtise kruusa tõttu pole rada puuetega inimestele kõige mugavam ning ratastooliga liikudes on soovitatav kasutada abilisist. Samuti ei pääse ratastooliga raja lõppu.

Autoga



HIIUMAA TURISMIINFO
T: +372 5045393
E: hiiumaa@visitestonia.com
www.hiiumaa.ee
www.puhkaestis.ee

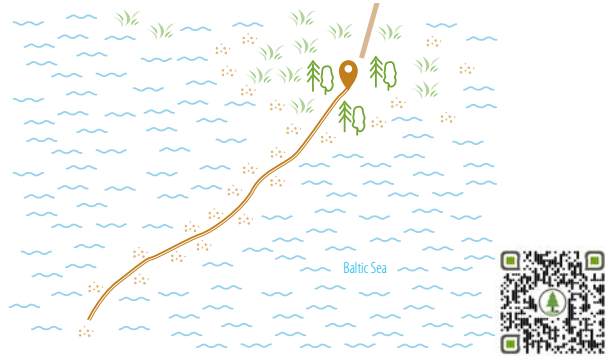
LISAVÕIMALUSED



Lähedal asub RMK Sääretirbi telkimisala:



Kuivkäimla pole kohandatud puuetega inimestele.



Sääretirpi lõpuni viiv tee on üks Hiiumaa kuulsamaid radu. Tegemist on kitsa maaninaga Kassari maastikukaitsealal. Kadakatega ümbritsetud kruusateed mööda neeme tippu liikudes muutub rada üha kitsamaks ja kaob lõpuks merre. Kõrgemas osas on maa-ala kaetud taimestikuga, kuid mida edasi, seda enam muutub tee kiviklibuseks rannaks. Puudest-pöösastest on põnevamad kuspapu, paakspuu, tümpuu ja lodjapuu. Kallastel on rohkesti merikapsast, mis õitsemise aegu panevad rannajoone hurmavalt valendama.




Foto: Ivo Panasjuk



Suuremõisa

loss, mõisapark ja lilleaed

← KÄRDLA 19 km



LOSSI TEE 3, SUUREMÕISA KÜLA, HIIUMAA

Soovitav alguspunkt: lossi kõrval/ pargi ees asuv parkimisplats

GPS Lat: 58.86975, Lon: 22.94492

Suuremõisa loss on avatud suvehooajal.

1 h

Mõisapark: 0,6 km
Lilleaed: 0,15 km (üks suund)

Pole tähistatud, kuid orienteeruda on rajal siiski lihtne. Rajal asuvad infotahvlid tutvustavad parki ja mõisa.

Inglise stiilis park: ringikujuline
Lilleaed: edasi-tagasirada

Lahtine kruus ja üsna kitsad võlvid (u 1 m lai)

Asfalttee, kruus, pinnastee (keskmiselt üle 2 m lai)

Autoga
 Bussiga (Suuremõisa peatus)



HIIUMAA TURISMIINFO
T: +372 5045393
E: hiiumaa@visitestonia.com
www.hiiumaa.ee
www.puhkaestis.ee



Barokk-stiilis Suuremõisa loss ehitati 1755–1760 krahvinna Ebba-Margaretha von Stenbock (sünd. De la Gardie) tellimusel. Lossis on mõisa ajalugu tutvustav väike muuseum ja meenepood. Lisaks mõisa kaunile ja ajaloolisele interjööriale asub mõisa kõrval Hiiumaa ametikooli õpilaste ja aednike poolt rajatud lilleaed, inglise stiilis mõisapark ja erinevad mõisakompleksi kuuluvad abihooned. Siin saab kuulata lindude laulu või imetleda lilli ja kauneid liblikaid.

LISAVÕIMALUSED



Lossis on invatualett (avatud suvehooajal).

Toitlustusvõimalus restoranis Padakonn, pole kohandatud puuetega inimestele.



Foto: Argo Nürs



Lähedal asuvad objektid



A Harju-Rätsepa tuuleveski

Harju-Rätsepa tuuleveski taastati 2001. aastal. Tegemist on Hiiumaa tüüpilise pukkтуулukuga. Tuuleveskid on olnud sajandeid Hiiumaa maastiku lahutamatu osa. Need hakkasid levima Lääne-Euroopas 13. sajandil ja jõudsid Eestisse paarsada aastat hiljem. Konkreetset rada pole, ent igaüks võib tuuleveskit imetleda, piknikku pidada või traditsioonilisel kiigel kiikuda. Ala on peamiselt kaetud rohumaaga. Parkla on kaetud asfaldiga ja seal on olemas invaparkimiskoht. Ratastoolikasutajatele on olemas ligipääsetav kuivkäimla (ukse laius on 90 cm, mõlemal pool WC-potti on käsipuud).

GPS Lat: 58.73685, Lon: 22.62585



B Orjaku jahisadam

Orjaku sadamat Hiiumaal kasutati kalasadamana juba 17. sajandil. Tänapäeval on Orjaku puhkesadam. Kaluritele on rajatud väikepaatide kalasadam. Sadamast avanevad imelised vaated ja see on üks Hiiumaa populaarsemaid jahisadamaid. Sadama kõrval asub Orjaku külakeskus, kus korraldatakse suvehooajal kontserte ja muid üritusi. Avatud on hooajaline kohvik ja restoran. Olemas on ratastooliga ligipääsetavad WC ja dušš. Samuti leiab suveniiripoe. Ühes on laste mänguväljak. Kogu ala on asfalteeritud või kivisilutisega kaetud. Ettevaatust tänavarenniga. Kail puudub piire!

GPS Lat: 58.78912, Lon: 22.77230



RMK Orjaku õpperada

Roostiku rada: 0,7 km

Orjaku rada: 2 km

← KÄRDLA 26 km

KÄINA LAHE-KASSARI MAASTIKUKAITSEALA
Orjaku küla, Hiiumaa
Soovitav alguspunkt:
Vaemla-Kassari-Luguse tee ääri
parkimisplats

GPS Lat: 58.80012, Lon: 22.75978

OPEN Rajal puudub talvine hooldus.

1 h

Roostiku rada: 0,7 km
Orjaku rada: 2 km

Märgistatud puidust nooltega, mis näitavad liikumise suunda.

Ringikujuline

Parklast raja alguseni viib tugeva kattega metsatee. Rajale pääseb üle 160 cm laiuse silla, millel on käsipuud. Laudteed ja kruusateed ühendaval osal on mõned ebatasasused puujuurte näol. Ratastoolis kasutajal on võimalus minna laudtee lõppu jõudes sama teed tagasi. Alal karjatatakse lambaid, mistõttu on võimalus koertega rajal liikumine keelatud.

Parklast raja alguseni viib tugeva kattega pinnaste. Roostikuring (0,7 km) on 120 cm laiune käsipuuga varustatud laudrada.

Autoga



Foto: Ivo Panasjuk



Orjaku õpperada kulgeb peamiselt Käina lahe kaldal, mis oma olemuselt on pigem rannikujärv kui merelaht. Rajalt avaneb vaade nii Käina kui Jausa lahele, kust saab jälgida lindude tegevust ja nende rännet. Linnustik on liigirikas ja koosneb 192 erinevast liigist. Rajale jääb nii linnuvaatlustorn (varustatud kaldteega) kui ka mitu vaateplatvormi, sild, puhkekoht koos varjualusega ning läbi roostiku kulgev umbes 0,4 km pikkune laudtee.

Rada koosneb lühemast ja pikemast ringist, mõlemad on ringikujulised. Õpperada sobib suurepäraselt lastega peredele, lühem ring sobib hästi ka väikestele lastele. Rada on tähistatud viitade ja rajapostidega ning läbitav kuiva jalaga. Rajale jäävad ka loodust tutvustavad infotahvlid ja suurem kivi, mille otsa saab ronida. Lühem ring on kaetud puidust laudteega ning raja servadel on madal laudpiire. Puidust laudtee kõrval on ühel pool käsipuud.

LISAVÕIMALUSED



Linnuvaatlusplatvorm on varustatud kaldteega.

RISTNA KÜLASTUSKESKUS

T: +372 6767111,
+372 53229499

E: info.ristna@rmk.ee

www.loodusegakoos.ee

RMK mobiilirakendus loodusegakoos

Lähedal asuvad rajad



C

Foto: Ivo Panastük



69

A RMK Rebastemäe õpperada

Rada asub kogu Lääne-Eesti kõige vanemas ja kõrgemas kohas Kõpu poolsaarel. Kaplimäel, mis on Hiiumaa kõrguselt teine mägi (63,5 m) ja Rebastemäel avanevad vaatetornidest kaunid vaated üle metsa ja mere.

↔ 1,5 km, → ringikujuline,
GPS Lat: 58.91816, Lon: 22.24028



B

Foto: RMK



D

Foto: RMK

B RMK Neljateeristi loodusrada

Mitmekülgne rada liustikutekkeliste astangute ja allikotieliste soode vahel.

↔ 3 km, → ringikujuline,
GPS Lat: 58.92555, Lon: 22.22201

C Kõpu majakas

Majakas on ehitatud 67 m kõrgusele merepinnast, Hiiumaa kõige kõrgemasse punkti. See kõrgub 36 m maapinnast, mis tähendab, et valgus paistab 102,6 m kõrgusele merepinnast. Ükski Läänemere majakas ei ole nii kõrge. See ei ole ligipääsetav ratastoolis külastajale, kuid majakat võib imetleda ka väljastpoolt. Majaka lähedale minekuks tuleb avada 90 cm lai värav. Majakas (ja värav) on avatud suvehooajal (1. maist 15. septembrini). Lähedal asuvad kohvik ja WC, mis on ligipääsetavad ka ratastoolis külastajale. Kaldtee on 100 cm lai.

↔ 0,5 km, → edasi-tagasirada,
GPS Lat: 58.91579, Lon: 22.20075

D RMK Hirmuste õpperada

Rada saab alguse telkimisalalt ja kulgeb vanas looduses üle metsastunud luidete ja läbi lodulepiku. Tagasiteel piki rannikut saab imetleda merevaateid. Rada läbib Kõpu looduskaitseala ja on tähistatud puidust suunaviitadega.

↔ 1,3 km, → ringikujuline,
GPS Lat: 58.94141, Lon: 22.13150





RMK Kaleste

telkmisala ja õpperada



← KÄRDLA 42 km



KÕPU LOODUSKAITSEALA, Kaleste küla, Hiiumaa
Soovitav alguspunkt: Kaleste telkmisala Kõpu poolsaare lõunarannikul

GPS Lat: 58.90844, Lon: 22.13298

0,5 – 1 h

↔ Telkmisala ja väike ring: 0,4 km
Kogu rada: 1,8 km


Puidust viidad

Ringikujuline

Puidust laudtee lõpeb järsult enne randa. Pikem rada on kohati kitsas, rajal on mitmed tõusud ja langused.

Laudtee (keskmiselt 100 cm laiusega), kruus, metsatee.

Autoga

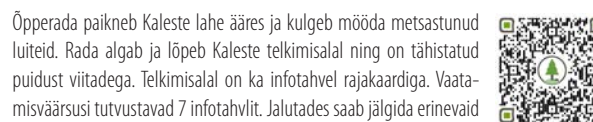


HIIUMAA TURISMIINFO

T: +372 50453993
E: hiiumaa@visitestonia.com
www.hiiumaa.ee
www.puhkaestis.ee

RIIGIMETSA MAJANDAMISE KESKUS (RMK)

www.loodusegakoos.ee
RMK mobiilirakendus loodusegakoos



Õpperada paikneb Kaleste lahe ääres ja kulgeb mööda metsastunud luiteid. Rada algab ja lõpeb Kaleste telkimisalal ning on tähistatud puidust viitadega. Telkimisalal on ka infotahvel rajakaardiga. Vaatamisväärsusi tutvustavad 7 infotahvli. Jalutades saab jälgida erinevaid rannikukooslusi, vanu rannamännikuid ning sügiseti korjata tee ääres leiduvaid mustikaid või seeni.

Ehkki Kaleste ei ole RMK poolt ametlikult tunnustatud ratastooliga ligipääsetavaks, on telkimisala ja raja väike silmus (0,4 km) ratastooliga liikudes ligipääsetav ning võimaldavad nautida merelähedast puhkust.

LISAVÕIMALUSED



telkimisala, pole kohaldatud puuetega inimestele



Kuivkäimla on osaliselt ligipääsetav (puuduvad käsipuud ja ka spetsiaalne tualettsept). WC

Lähedal asuvad rajad



A RMK Ristna õpperada

Rada saab alguse Ristna külastuskeskuse hoovist ja viib seiklema pärandkultuurirohkesse vanasse metsa. Väarikas vanuses männikut läbides võib tekkida justkui teise maailma sattunu tunne. Rada on tähistatud puidust suunaviitadega.

↔ 1,5 km, → | G ringikujuline,
GPS Lat: 58.92542, Lon: 22.09444

Foto: Argo Nuus



B Ristna majakas

Tuletorn asub Ristna põhjaneemel, suhteliselt lähedal Kõpu poolsaarele majakale, mis on ehitatud kõrgendikule keset soid ja on seetõttu tihti peale uduga varjatud.

GPS Lat: 58.94066, Lon: 22.05430



Kalana rahhapromenaad ja sadam

70



← KÄRDLA 46 km



KALANA KÜLA, HIIUMAA
Sadam asub Kõpu poolsaare lõpus.

GPS Lat: 58.92134, Lon: 22.05628

0,5 h

0,5 km (üks suund)

Pole tähistatud, kuid promenaadil ja sadama piirkonnas on lihtne orienteeruda.

Edasi-tagasirada

Üks osa rajast kulgeb mööda asfalteeritud sõiduteed. Autod sõidavad aeglasel kiirusel ja neid pole palju (eriti sügisel ja talvel), kuid teeääres liikudes tuleb olla ettevaatlik.

Ole ettevaatlik, et sadamasillal ei libastuks.

Asfalt, pinnastee, sillutiskivi. Rada on osaliselt asfalt-, osaliselt kruusa- ja osaliselt kivisillutisega. Võimalik on jalutada ka rannal. Ratastooli kasutajale on piisavalt ruumi, v.a lõpus asuv kruusateelõik, kus tuleb ümber pöörata ja liikuda sillutiskiviteed mööda tagasi parklasse.

Autoga
 Bussiga (Kalana peatus)

HIIUMAA TURISMIINFO
T: +372 5045393
E: hiiumaa@visitestonia.com
www.hiiumaa.ee
www.puhkaestis.ee

Kalana sadam ehitati eelmise sajandi keskel kalasadamaks. Sadam asub Kõpu poolsaarel ning pakub imelisi vaateid. Suvehooajal on siin avatud restoran, kus korraldatakse tihti ka kontserte. Rada pole märgistatud, kuid lühikesel rannapromenaadil on lihtne orienteeruda. Promenaadi äärde jääb laste mänguväljak.



LISAVÕIMALUSED



WC pole kohandatud puuetega inimestele | | restoran on avatud suvehooajal | | vahetus läheduses (tasuline)

Lähedal asuvad objektid



A Mihkli talumuuseum

Mihkli talu on Põhja-Hiiumaa taluarhitektuuri pärl. Hooned on enamasti pärit 19. sajandist ja külastajad saavad neis tutvuda kohalike ehitusviiside ning majapidamisemetega. Talu avar õu sobib suurepäraselt pikniku pidamiseks või lihtsalt aja veetmiseks. Koht on ühtviisi põnev nii laste kui ka täiskasvanute jaoks.

GPS Lat: 59.02046, Lon: 22.60360



Foto: Hiiumaa Muuseum, Visit Estonia

B Hiiumaa militaarmuuseum

Muuseum asub Tahkuna poolsaarel endises piirivalvekordonis. Muuseumi kõige suurejoonelisem eksponaat on rannakaitsesuurtükide kogu. Väljas on eksponeeritud soomustransporditööriid ja muud sõidukid, pommivarjend, piirivalvekaater, meremiinid, tankitorjesuurtükk, piirivalve vaatetorn ning radari- ja raadiomastid.

GPS Lat: 59.07692, Lon: 22.59248

C RMK Tõrvanina telkimisplats

Olemas on piknikulaud ja lõkkease. Vaade merele ja tuules sahisevatele rannamändidele.

GPS Lat: 59.03954, Lon: 22.68649



Foto: RMK



Foto: Mart Mõniste, Visit Estonia




Tahkuna tuletorn

← KÄRDLA 46 km



Foto: Ivo Panastjuk



Hiiumaa põhjatipus, Tahkuna poolsaarel asuv malmist tuletorn, mille ehitust alustati 1873. aastal. Tuletorn on monteeritud nn Gordoni süsteemi malmosadest. Süsteem põhineb tehases valmistatud detailidel, mida on kerge transportida, mistõttu ka selle kõrge torni monteerimine osutus võrdlemisi lihtsaks. Tuletorni konstruktsioonid projekteeriti ja valmistati kuulsa inseneri Gustave Eiffeli juures ja toodi kohale Prantsusmaalt. Tuletorn on avatud suvehooajal, kuid väljast saab tuletorniga tutvuda aastaringiselt. Siit avanevad imelised vaated ka merele ja poolsaarele. Piirkonda ja tuletorni tutvustavad kaks infotahvliit.

LISAVÕIMALUSED



pole kohandatud puuetega inimestele

VIKTORI, TAHKUNA KÜLA, HIIUMAA
Soovitatav alguspunkt: Tuletorni kõrval asuv parkla

GPS Lat: 59.09057, Lon: 22.58649

OPEN Tuletorn on avatud suvehooajal.

0,5 h

0,25 km (üks suund)

Pole tähistatud, kuid mereni ja tagasi kulgevate kruusateed pidi on lihtne orienteeruda.

Edasi-tagasirada

Lahtine kruus ja mõned suuremad kivid. Ratastooli kasutajad ei pääse mereni. Soovitav on liikuda koos saatjaga, et liikumine oleks mugavam ja ohutum.

Asfalt, kruus, metsatee (keskmiselt üle 2 m lai).

Autoga



HIIUMAA TURISMIINFO
T: +372 5045393
E: hiiumaa@visitestonia.com
www.hiiumaa.ee
www.puhkaestis.ee



Foto: Ivo Panastjuk



Lähedal asuvad rajad

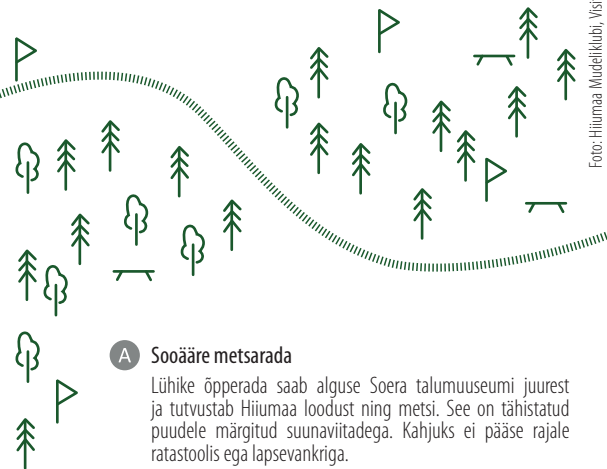


Foto: Hiiumaa Muideklubi, Visit Estonia



B



Foto: RMK

C

A Sooääre metsarada

Lühike õperada saab alguse Soera talumuuseumi juurest ja tutvustab Hiiumaa loodust ning metsi. See on tähistatud puudele märgitud suunaviitadega. Kahjuks ei pääse rajale ratastoolis ega lapsevankriga.

↔ 1 km, → ringikujuline,
GPS Lat: 58.97024, Lon: 22.84677



72



B Soera Talumuuseum ja Palade Kivimite Maja muuseum-õppehoone

Soera oli tüüpiline 19. sajandi Hiiumaa majapidamine. Selle moodustavad rehielamu, suitsusaun, suveköök, ait, kelder, tõllakuur ja laut. Kõigis hoonetes on pandud välja vanu tööriistu ja majapidamisesemeid. Hoonetesse puudub ligipääs ratastooliga, kuid neid ja kogu Soera talukompleksi saab imetleda väljast.

GPS Lat: 58.96995, Lon: 22.84834

C Paluküla terviserajad

Mitu matkarada, kus võib olenevalt ilmast kas jalutada, joosta, jalgrattaga sõita või suusatada. Samuti asub siin 1,8 km pikkune ja 18 korviga discgolfi rada.

↔ 1,8 km, 2,7 km, 3 km, 5 km ja 9 km,
→ ringikujuline,
GPS Lat: 58.98846, Lon: 22.80683



A



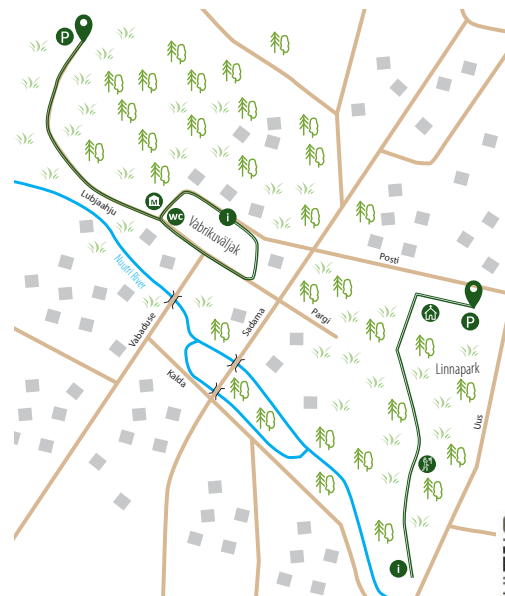
72



Kärkla linnapark ja vabrikuväljak



← KÄRDLA 0 km



Linnapark võtab enda alla 5,2 hektarit. Esimene osa parkist rajati 19. saj Kärkla kiriku valmimise järel. Põhjalikum puude istutamine toimus 20. saj alguses ning parki noorim osa istutati 1970ndail. Park asub ranna lähedal ja seetõttu on mugav külastada ka lähedal asuvat Kärkla randa ja parkist vaid paarisaja meetri kaugusel asuvat vabrikuväljaku. Kärkla vabrikuväljak on üks olulisemaid ajaloolisi paiku linnas. 1830. aastal rajati parunite Ungern-Sternbergide poolt Kärdlasse kalevivabrik. Tänapäeval asub siin Kärkla muuseum. Rannas mere äärde ratastooliga juurdepääs puudub, kuid vaateid merele saab nautida ka veidi eemalt. Rada ei ole märgistatud, kuid mööda asfaldteed saab hõlpsasti minna rannast vabrikuväljakule. Asfaldis on mõned augud.



UUS 6 (LINNAPARGI RADA) VÕI LUBJAAHJU 4 (VABRIKUVÄLJAKU RADA), KÄRDLA LINN, HIIMUMAA

Soovitatav alguspunkt:
Parkimisplats Kärkla kiriku kõrval (linnapargi rada);
Parkimisplats Rannapaargu restorani kõrval (vabrikuväljaku rada)

GPS Linnapark:
Lat: 59.00276, Lon: 22.75238
Vabrikuväljak:
Lat: 59.00615, Lon: 22.74480

Linnapark: 0,5 h (üks suund)
Vabrikuväljak: 1 h

Linnapark: 0,6 km (üks suund)
Vabrikuväljak: 1 km

Pole tähistatud, kuid rajal on lihtne orienteeruda.

Linnapark: erineva algus- ja lõpp-punktiga rada
Vabrikuväljak: ringikujuline

Peamiselt kruusa- ja asfaldtee.

Autoga



HIIMUMAA TURISMIINFO
T: +372 5045393
E: hiiumaa@visitestonia.com
www.hiiumaa.ee
www.puhkaestis.ee


LISAVÕIMALUSED



Lähedal asuvad rajad



73



D

Foto: Visit Estonia

A Ranniku matkaraja 42. päev (Virtsu–Kuke)

↔ 14 km, → | G erineva algus- ja lõpp-punktiga rada,
GPS Lat: 58.57377, Lon: 23.51052

B Ranniku matkaraja 43. päev (Kuke–Meelva)

↔ 19 km, → | G erineva algus- ja lõpp-punktiga rada,
GPS Lat: 58.66526, Lon: 23.51930



73

C Ranniku matkaraja 44. päev (Meelva–Penijõe)

↔ 22 km, → | G erineva algus- ja lõpp-punktiga rada,
GPS Lat: 58.71302, Lon: 23.67082

D RMK Salevere Salumäe matkarada

Rada kulgeb seljandikul, tõustes tosina meetri jagu ümbritsevast maapinnast kõrgemale. Rada algab kadakatega alvaril, selle keskosas võib põigata kõrvale vaatama muistse kaitserajatise valli ning lõpus saab juua värskendavat allikavett.

↔ 1,5 km, → | G ringikujuline,
GPS Lat: 58.69032, Lon: 23.58065

E RMK Suitsu matkarada

Rada kulgeb paralleelselt Suitsu jõe luhaga. Rajal tasub matkata varakevadel, varahommikul ja hilisõhtul, kui loomad ning linnud on kõige aktiivsemad.

↔ 1,3 km, → | G edasi-tagasirada,
GPS Lat: 58.72317, Lon: 23.74677

F Ranniku matkaraja 45. päev (Penijõe–Laiküla)

↔ 22 km, → | G erineva algus- ja lõpp-punktiga rada,
GPS Lat: 58.71462, Lon: 23.81358

G RMK Penijõe matkarada

Raja võib läbida eri pikkuses ja osadena. Enamik rajast koosneb pinnasteest. Jõekaldal on platvorm vaatega veele ja trepp.

↔ 3,2 km edasi-tagasirada;
5 km ja 7 km ringikujuline,
GPS Lat: 58.71313, Lon: 23.81474

H RMK Matsalu rahvusparki külastuskeskus

Penijõe mõisahoone ülakorrusel asuva külastuskeskuse püsinäitus pakub head võimalust õppida tundma Matsalu rahvusparki kordumatust. Maja sissepääs on varustatud 3,5 m pikkuse ja 15% kallakuga kaldteega (ilma käsipuuta). Esimese korruse WC on ligipääsetav, ülakorrusele viib tõsteplatvorm Virmec. Parkla on sillutatud.

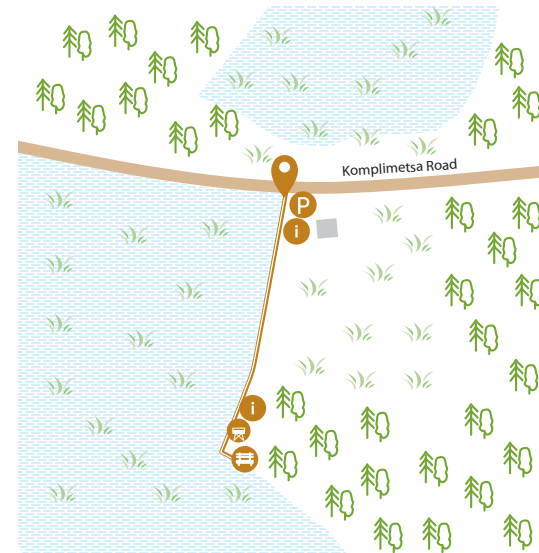
GPS Lat: 58.71456, Lon: 23.81590



RMK Rahhajõe vaatetorn

73

HAAPSALU 21 km
TALLINN 94 km



MAJASALU RAHVUSPARK, LÄÄNEMAA

Haeska sihtkaitsevöönd
Soovitav alguspunkt:
Koplimetsa tee äärne parkimisplats

GPS Lat: 58.81697, Lon: 23.78124

⌚ 10 min (üks suund)

↔ 0,15 km (üks suund)

— Pole tähistatud, kuid rajal on lihtne orienteeruda.

→ | G Edasi-tagasirada

🌀 Puidust laudtee (keskmiselt 100–110 cm laiusega)

🚗 Autoga



RIIGIMETSJA MAJANDAMISE KESKUS (RMK)

Matsalu rahvusparki külastuskeskus
T: +372 5138783, +372 4724236
E: info.matsalu@rmk.ee
www.loodusegakoos.ee
RMK mobiilirakendus loodusegakoos

Kasari luha põhjaosas, mitte kaugel Haapsalu-Laiküla maanteest asuvast tornist saab heita pilgu ulatuslikule luha-alale, mis pakub erilist elamust kevadel, kui luhaniiit suurveega üleujutatud on. Siis peatuvad siin tuhanded haned, luiged ja pardid, suvel pesitsevad luhas mitmed kurvitsalised, värvulised, rukkirääk jpt. Näha võib toiduotsinguil ringi uitavaid põtru ja metskiitsi. Vaateplatvormini viiv laudtee on 110 cm laiune ja ilma tõusudeta (käsipuu ühel pool, teisel pool madal laudpiire). Pääsuks 6 m kõrgusel oleval vaatlustasandile tuleb läbida 3 kaldpinda. Kuna kalded on kuni 32%, siis on vaateplatvormile pääsemiseks vajalik ratastooliga liikudes saatja abi. Laudtee alguses on infotahvel.

Katusealuses puhkekohas on laudpõrand, parkimiskohas pinnaste. Parkimine on võimalik tee ääres. Tee on tiheda liiklusega maanteest eemal ning tavaliselt ilma suurema liiklusega.

LISAVÕIMALUSED




vaateplatvormile pääsemiseks vajalik saatja abi

WC Lähim invatualett asub Haapsalu Turismiinfokeskuses või Paralepa rannas.



Lähedal asuvad rajad



74



74



74

A Ranniku matkaraja 46. päev (Haeska–Puisse)

↔ 23 km, → ⓘ erineva algus- ja lõpp-punktiga rada,
GPS Lat: 58.77953, Lon: 23.65939

B Kiideva-Puisse matkarada

Rada asub Matsalu lahe põhjarannikul ning ühendab omavahel Kiideva ja Puisse külasid. Raja peamine osa on 2,6 km pikk osa, mis algab Kiideva lähedal ja kulgeb läbi lehismetsa ning taastatud puisniidu, kuni jõuab välja Lõpre tammeni. Tamme ümbermoot on 4 m ja kõrgus 20 m. Rada on harilikult kuiv. Olemas on telkimiskohad ja lõkkease.

↔ 3,4 km, → ⓘ erineva algus- ja lõpp-punktiga rada,
GPS Lat: 58.77690, Lon: 23.52550

C Ranniku matkaraja 47. päev (Tuuru–Rohuküla)

↔ 19,5 km, → ⓘ erineva algus- ja lõpp-punktiga rada,
GPS Lat: 58.80911, Lon: 23.54681

D Ranniku matkaraja 48. päev (Rohuküla–Haapsalu–Uuemõisa)

↔ 22 km, → ⓘ erineva algus- ja lõpp-punktiga rada,
GPS Lat: 58.90631, Lon: 23.42287

E Allika matkarada Vormsil

Matkarada asub suhteliselt niiskel ja liigniiskel alal Vormsi maastikukaitsealal. Rada on varustatud kogu pikkuses suunaviitade ja infotahvlitega. Rada koosneb osaliselt pindamata teest, niisketel aladel on laudteed ja purded. Märjal aastaajal on rada mudane ja raske läbida. Selle raja läbimiseks sobivad kõige paremini kummikud. Rajal asub 2,5 m kõrge puidust vaatetorn.

↔ 2 km, → ⓘ edasi-tagasirada,
GPS Lat: 58.99929, Lon: 23.20979

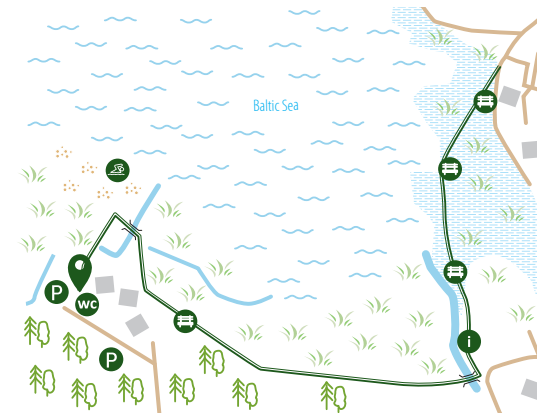


Paralepa rannast

Õhtu kallas tänavale



← TALLINN 97 km



HAAPSALU, LÄÄNEMAA
Soovitav alguspunkt:
Paralepa ranna parkla

GPS Lat: 58.94089, Lon: 23.51524

1 h (üks suund)

2 km (üks suund)

Pole tähistatud, kuid rajal on lihtne orienteeruda.

Erineva algus- ja lõpp-punktiga rada

Asfalt, väike lõik laudtee

Autoga



HAAPSALU
TURISMIINFOKESKUS
T: +372 4733248
E: haapsalu@visitestonia.com
www.visithaapsalu.com

Paralepa ranna parklast algav jalutusrada. Paralepa rand on alati olnud Eesti ühe soojema veetemperatuuriga liivarand. Vee äärde pääsemiseks on ratastooliga liikudes vajalik saatja abi.

Raja alguses asub puuetega inimestele ligipääsetav WC. Parklast viib randa puidust laudtee ning rada jätkub üle väikese silla, mööda asfalteeritud jalakäijate teed Haapsalu vanalinna suunas. Kogu marsruut on ratastooliga liigeldav, kuid teele jääb ka üks ebataasaste teekattega lõik. Viimasel rajaosal on palju pinke puhkepeatuste jaoks, kust avaneb maaliline vaade lahele. Siin võib kohata erinevaid lindusid, näiteks hanesid, luiki, parte jt. See on ka kohalike seas populaarne kalapiüügikoht. Veeäärne kallas ei ole ligipääsetav.



LISAVÕIMALUSED



Fra Mare Thalasso Spa hotellis

suvehooajal restoran ja svine jäätisekiosk



Haapsalu

promenaad ja Aafrika rand



● ← TALLINN 97 km

HAAPSALU, LÄÄNEMAA
Soovitatav alguspunkt: parkimisplats Hommiku Kallas tänaval

GPS Lat: 58.94947, Lon: 23.54456

1 h (üks suund)

1,2 km (üks suund)

Pole tähistatud, kuid rajal on lihtne orienteeruda.

Erineva algus- ja lõpp-punktiga rada

Sillutiskivi

Autoga



HAAPSALU TURISMIINFOKESKUS
T: +372 4733248
E: haapsalu@visitestonia.com
www.visithaapsalu.com

Foto: Olev Mihkelmaa, Visit Estonia



LISAVÕIMALUSED

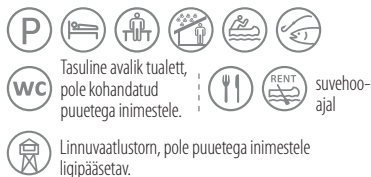


Foto: Visit Estonia

Haapsalu, tsaariaegadest kuulsal koorortlinna hiilgust meenutab mereäärne jalutustee Promenaad, mille pärliks on puitpitsiline Kuursaal. Kaldapuiesteele kõndides ja unistavalt merd silmitsedes kontrolli aega päikesekella juures või võta aeg maha maailmakuulsal helilooja Tšaikovski nimelisel pingil. Promenaad on kohalike ratastoolikasutajate jaoks ka populaarne kalastamise koht.



Promenaad algab eksootilise nimega Aafrika rannast. Teekonna alguses on laste mänguväljak ja linna ainus linnuvaatlustorn. Promenaadi lõpus asub Haapsalu Neuroloogilise Rehabilitatsioonikeskuse ligipääsetav tegevuspark ja ratastoolikasutajatele kohandatud väljõusaal. Siin on ka spetsiaalne mänguväljak, mis on ratastooliga ligipääsetav ja kohandatud erivajadustega lastele. Promenaad on sillutatud, avar ja hästi ligipääsetav.



Foto: Toomas Tuul, Visit Estonia

Haapsalu

Väike Viik



● ← TALLINN 97 km

HAAPSALU, LÄÄNEMAA
Soovitatav alguspunkt: Parkimisplats Väike Viik (Väikne kallas)

GPS Lat: 58.95021, Lon: 23.52738

1 h

2 km

Pole tähistatud, kuid rajal on lihtne orienteeruda.

Ringikujuline

Peamiselt asfalttee ja kruus. Tugeva vihma korral võivad mõned teesoad olla üle ujutatud.

Autoga
 Bussiga



HAAPSALU TURISMIINFOKESKUS
T: +372 4733248
E: haapsalu@visitestonia.com
www.visithaapsalu.com



Väike Viik on merega ühendatud veekogu romantilise Haapsalu vanalinna südames. Siin elavad erinevad linnud nagu luiged, haned ja pardid. Jalutusrada kulgeb ringikujuliselt mööda viigi kallast ja on hästi ligipääsetav. Suurem osa teekonnast on asfaltkattega, kuid leidub üksikuid asfaltteerimata lõike. Puhkamiseks ja vaate nautimiseks on arvukalt pinke. Raja äärde jääb väike rannaala koos ligipääsetava ujumiskohaga, kus ratastooli kasutajatele suubub spetsiaalne sild vette. Suvel on vesi soe ning võimalik on rentida kanuuseid, kajakke ja SUP-laudu. Talvel, kui on aga piisavalt külm, saavad lapsed ja täiskasvanud veeta lõbusa päeva Haapsalu Väike Viigi uisuplatsil – siin saab uisutada või kelgutada.



LISAVÕIMALUSED



Silma Õpikoda

ja looduskaitseala

HAAPSALU 14 km
TALLINN 98 km



SILMA LOODUSKAITSEALA

Keskuse, Saunja küla,
Lääne-Nigula vald, Läänemaa

GPS

Lat: 58.99823, Lon: 23.63779



15 min (üks suund)



0,2 km (üks suund)



Pole tähistatud, kuid rajal on lihtne orienteeruda.



Edasi-tagasirada



Pinnastee, metsarada, muru, väike lõik purustatud kruus



Autoga




Bussiga (Saunja peatus)



MTÜ SAUNJA LOODUSHARIDUSKESKUS

Keskuse, Saunja küla,
Lääne-Nigula vald, Läänemaa
T: +372 56678621
E: silmalk@silmalk.ee
www.silmalk.ee

Foto: Visit-Estonia



Silma õpikoda on looduskool, mis asub Silma looduskaitsealal. Ala muudavad ainulaadsek Haapsalu lahe ja Noarootsi poolsaare jäänukjärved, roostikud ja rannaniidud. Silma Õpikoda pakub loodusharidusprogramme, kuid ümbruskond on avatud kõigile külastamiseks. Siin asub väike linnuvaatlustorn ja koduloomadega minizoo. Koht pakub maalilisi vaateid ümbruskonnale.

Saabudes on suur asfaltteerimata parkla, kus õppeklassidesse ja veepiirile viib lühikene pinnastee. Ratastooli kasutajad saavad haldajaga eelneval kokkuleppel sõita parklast edasi õpikojani. Muidu on ees teetõke. Piirkonnaga tutvumiseks on ratastooliga liikudes soovitatav kasutada saatja abi. Õppeklassidesse viib puidust kaldtee, siin on ka puuetega inimestele ligipääsetav WC.

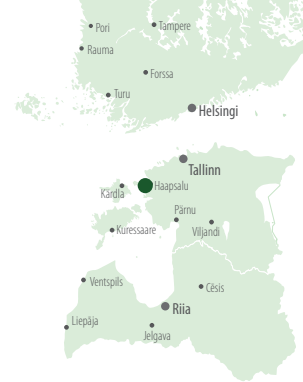
LISAVÕIMALUSED



Harrastuslik kalapüük on Silma looduskaitsealal keelatud 01.03–30.06.



Väike vaate torn – pole kohandatud puuetega inimestele ligipääsetavaks.

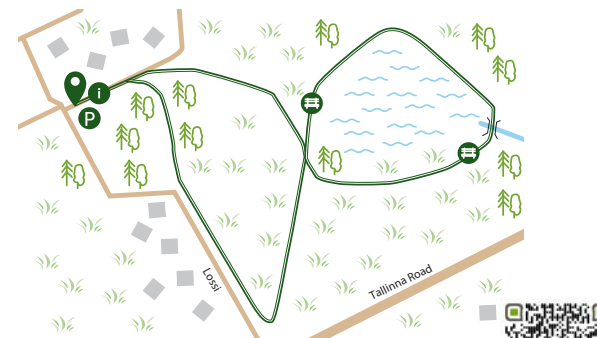


Uuemõisa mõisa park

TALLINN 97 km



76



UEEMÕISA HAAPSALU, LÄÄNEMAA

Soovitatav alguspunkt:
Uuemõisa mõisa parkimisplats

GPS

Lat: 58.94314, Lon: 23.58012



0,5 h



1,2 km



Pole tähistatud, kuid rajal on lihtne orienteeruda.



Ringikujuline



Kruus



Autoga



Bussiga (Mõisa peatus)



HAAPSALU TURISMIINFOKESKUS

T: +372 4733248
E: haapsalu@visitestonia.com
www.visithaapsalu.com

LISAVÕIMALUSED



discgolf

Lähedal asuvad rajad



Foto: Silver Raiala



A

A RMK Marimetsa matkarada

Rada pakub head võimalust tutvuda eri elupaikadega – raja alguse pinnastee kulgeb mööda metsasihti, üle niidu ja läbi kuusiku piki Marimetsa oja kaldaid. Laudtee raja lõpus viib läbi madal-, siirde- ja kõrgsoo laugasteni välja.

←→ 9 km, → | G edasi-tagasirada,
GPS Lat: 58.96396, Lon: 24.06567

Foto: Gerri Veeleid

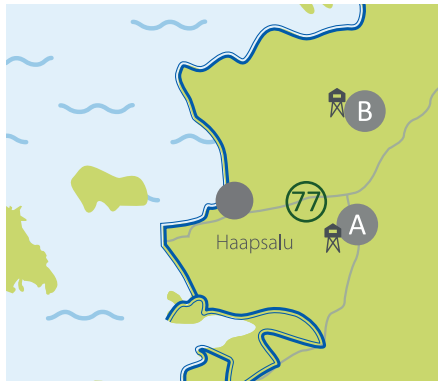


B



A

Foto: Silver Raiala



B RMK Valgejärve loodusrada

Rada algab ja lõpeb RMK puhkealal Järveotsa järve kaldal. Infotahvel tutvustab Valgejärve järve tekkelugu ja läbilõiget ning kirjeldab metsade liike.

←→ 6,5 km, → | G ringikujuline,
GPS Lat: 59.09613, Lon: 24.15191

Foto: Silver Raiala



Palivere loodusrajad

77

lühem ring
0,7 km

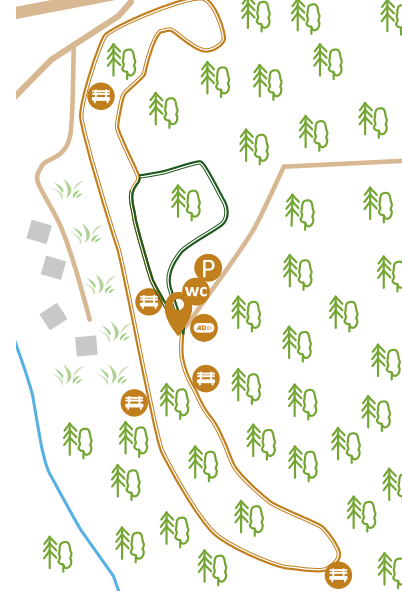


← HAAPSALU 23 km
TALLINN 75 km

pikem ring
2,7 km



Aäsmäe - Haapsalu - Rohuküla



Ⓧ **ÄPEALSE TEE, ALLIKMAA KÜLA, LÄÄNE-NIGULA VALD, LÄÄNEMAA**
Soovitav alguspunkt: Palivere Turismi- ja Tervisespordikeskuse parkimisplats

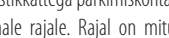
GPS Lat: 58.96815, Lon: 23.90291

⌚ Lühem ring: 30 min
Pikem ring: 1 h 30

↔ Lühem ring: 0,8 km
Pikem ring: 2,7 km

— Mõlemad rajad on viidastatud, lühem rohelise värviga ning pikem oranži värviga.

LISAVÕIMALUSED



Palivere turismi- ja tervisespordikeskuse loodusrajad asuvad Natura kaitsealal. Siin on mitmeid looduskaitseluseid taimi, teiste seas draakonipea ja erinevad orhideed.

Parklas on kaks puuetega inimeste jaoks mõeldud kruusa-killustikkattega parkimiskohta, kust pääseb mõlemale, 0,8 km lühemale ja 2,7 km pikemale rajale. Rajal on mitu puhkeala, selja- ja käetoega pingid, prügikastid ja infotahvid.

Lühike ring on ratastooliga hõlpsasti läbitav. Pikem rada kulgeb loodusmaastikul, siin on mitu järsemat nõlva, kus on ratastooliga liikudes vajalik abi. Rada võib olla keeruline ka eakatele. Lisaks on piirkonnas veel mitmeid teisi radu, mida saab sõltuvalt külastaja eelistustest kasutada erinevatel aastaaegadel suusatamiseks, jooksmiseks, jalgrattasõiduks, kepikõnniks või lihtsalt matkamiseks.



→ | G Ringikujuline

↗ Pikemal ringil on kaks pikemat tõusu – 75 m, tõus 10–12% ja 25 m, tõus 18% (käsi puud raja ühel küljel vastavalt 35 m ja 25 m), lisaks mitmeid väiksemaid tõuse ja langusi 5–18%.

🌲 Lühem rada – paekivisõelmed; pikem rada – enamikus metsarada, lisaks paekivisõelmed.

🚗 Autoga



📍 **HAAPSALU TURISMIINFOKESKUS**
T: +372 4733248
E: haapsalu@visitestonia.com
www.visithaapsalu.com

Lähedal asuvad rajad




Foto: Silver flordia



A Ranniku matkaraja 50. päev
(Österby–Riguldi)
↔ 23 km, → |📍 erineva algus- ja lõpp-punktiga rada,
GPS Lat: 58.97678, Lon: 23.51999

B RMK Tahu õpperada
Tähistatud rada algab Tahu vanast mõisapargist ja viib mere äärde, kus asub vaatlustorn. Tornist avaneb kaunis vaade rannaniitudele.
↔ 1,4 km, → |📍 edasi-tagasirada,
GPS Lat: 58.98181, Lon: 23.56385

C RMK Saare õpperada
Silma looduskaitseala kõige suuremad vaatamisväärsused on roostikud. Siin saab kuulda rästas-roolinnu laulu, roo-ritsikilinnu lakkamatut sirinat ning hüübi häält, mis meenutab pudelisse puhumist.
↔ 1 km, → |📍 edasi-tagasirada,
GPS Lat: 59.03285, Lon: 23.56554

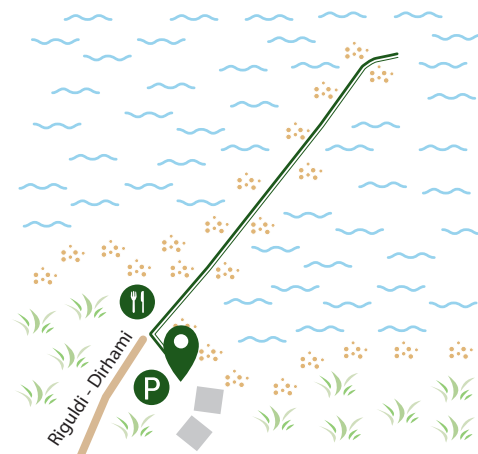
D Ranniku matkaraja 51. päev
(Riguldi–Dirhami)
↔ 13 km, → |📍 erineva algus- ja lõpp-punktiga rada,
GPS Lat: 59.11976, Lon: 23.54105

E RMK Osmussaare matkarada
Saare põhjarannikul võib näha panku, mis moodustab osa 1200 km pikkusest Balti klindist. Panga kõige kõrgem punkt (7 m) asub majaka ümbruses ja muutub loodesuunas madalamaks. Osmussaarel on merele avatud rannikulõukad, pangad, niidud, madalsood ja vanad laialehised metsad. Osmussaare ehteks on alvarid.
↔ 9 km, → |📍 ringikujuline,
GPS Lat: 59.27627, Lon: 23.40976



Dirhami sadam

← HAAPSALU 39 km
TALLINN 86 km



Dirhami on mõnus puhkusekoht olenemata aastaajast. Suvel on see populaarne jahisadam, talvel aga aktiivne kala- ja kaubasadam. Kai on 330 m pikk, ratastooliga ligipääsetav ja populaarne kalapüügikoht.

Sadama vahetus läheduses on kalarestoran (avatud hooajaliselt) ja väikene külalistemaja. Restorani pääseb mööda puidust kaldteed. Sadama parklat katab enamasti kruus. Seetõttu võib olla ratastooliga vajalik saatja abi. Tualette on mitu, kuid need pole kohandatud ratastooliga ligipääsetavaks.

LISAVÕIMALUSED




Foto: Oliver Moosus, Visiit Estonia



Foto: Oliver Moosus, Visiit Estonia



📍 DIRHAMI KÜLA
Lääne-Nigula vald, Läänemaa

GPS Lat: 59.20977, Lon: 23.49835

🕒 15 min (üks suund)

↔ 0,35 km (üks suund)

— Pole tähistatud, kuid rajal on lihtne orienteeruda.

→ |📍 Edasi-tagasirada

🌳 Asfalt, kruusakattega parkimisplats

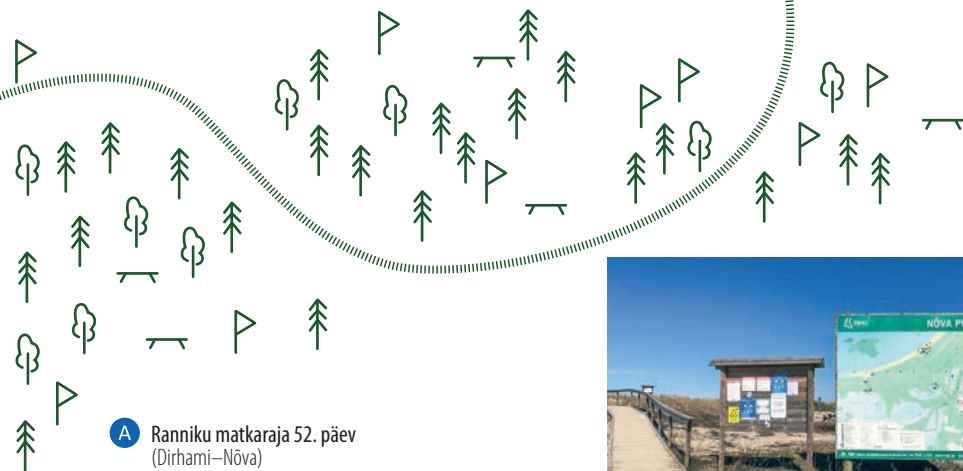
🚗 Autoga
🚌 Bussiga (Dirhami peatus)

! 🗿

📍 DIRHAMI SADAM
Dirhami küla, Lääne-Nigula vald, Läänemaa
T: +372 56234523, +372 4797221
E: info@dirhami.ee
www.dirhami.ee
www.puhkaestis.ee

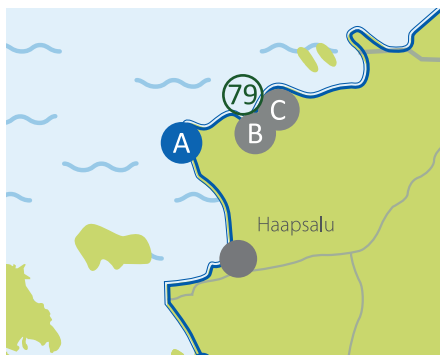


Lähedal asuvad rajad



A Ranniku matkaraja 52. päev
(Dirhami–Nõva)

16 km, → | C erineva algus- ja lõpp-punktiga rada,
GPS Lat: 59.20979, Lon: 23.49851



B RMK Liivanõmme õpperada

Rada algab ja lõpeb Allikajärve ääres, läbides piirkonnale omaseid erinevaid maastikke. Avastamisrõõmu jagub külalaga nii loodusvaatlejatele kui ka pärandkultuurist huvitatutele. Tähistatud matkarada kulgeb mööda I maailmasõja ajast pärit kiviteed.

←→ 7,5 km, → | C ringikujuline,
GPS Lat: 59.21257, Lon: 23.60815

C RMK Liivase ranna - Peraküla õpperada

Rada algab ja lõpeb Peraküla laagripplatsil Liivase rannal ning läbib piirkonnale omaseid maastikke. Rajal võib näha nii noori kui ka vanu männimetsi, liivaluhteid, soiseid alasid ja järvi.

←→ 4,4 km, → | C ringikujuline,
GPS Lat: 59.22085, Lon: 23.60385




Fotod: Elisabeth Mäst



Peraküla rand ja telkimisala

← HAAPSALU 49 km
TALLINN 81 km



Peraküla rand on kuulus oma laulvate liivade ja puhta merega. Telkimisala on loodud, kaitsmaks õrnu tekkivaid luhteid ja andmaks puhkajale võimaluse tulla rannaalale võimalikult lähedale. Meri on siin kaua karastavalt jahe ja soojeneb alles suve lõpuks. Telkimisplatsil on 16 kaetud lõkkeaset koos pink-laudadega, 4 varjualust pink-lauda, 4 kuivkäimlat (sh üks invavõimalusega) ja 3 infotahvlit.

Ratastoolis liikuja saab kasutada telkimisala keskparklat, luitevallile minevat laudrada ja ranna lähedal asuvat väikest vaateplatvormi. Eraldi on tähistatud invaparklana ühe lõkkekoha parkimistasku. Lõkkekohta saab ratastoolis liikuja kasutada koos saatjaga – laudtee on varjualuse ja kuivkäimlani, kuid ümber lõkkekohas on pinnas. Puidust laudtee ühendab varjualuse kuivkäimlaga (puuduvad käetoed, kuid ratastooliga sisnemiseks ja manööverdamiseks on piisavalt ruumi).

Rannamõnudele vaheldust pakub siit alguse saav 4,4 km pikkune Liivase ranna – Peraküla õpperada, pole puuetega inimestele ligipääsetav. Rannikumeri on sobilik ka surfajatele.

LISAVÕIMALUSED



Kuivkäimla on piisavalt suur, et ratastooliga siseneda, kuid ilma käsipuudeta ja puuetega inimeste jaoks kohandamata.

79



NÕVA LOODUSKAITSEALA
Liivase piiranguvöönd, Peraküla küla, Lääne-Nigula vald, Läänemaa

GPS Lat: 59.22134, Lon: 23.60029

10 min (üks suund)

0,2 km (üks suund)

Pole tähistatud, kuid rajal on lihtne orienteeruda.

Edasi-tagasirada

Laudtee, metsatee, liivarand

Autoga



RIIGIMETSA MAJANDAMISE KESKUS (RMK)

Peraküla küla, Lääne-Nigula vald, Läänemaa

T: +372 6767532

E: loodusegakoos@rmk.ee

www.loodusegakoos.ee

RMK mobiilirakendus loodusegakoos



Lähedal asuvad rajad



Foto: Elisabet Mäst



A Ranniku matkaraja 57. päev (Kersalu–Laulasmaa)

←→ 12 km, → | G erineva algus- ja lõpp-punktiga rada,
GPS Lat: 59.35211, Lon: 24.16557

B Treppoja joastik

Treppoja joastik on huvitav, ilus ja kergesti ligipääsetav koht. Siin on 100 m ulatuses 2–15 m laiusel alal kuus kuni 1,5 m kõrgust astangut. Joastik ei ole suutnud kanjoniit uuristada, sest vett on suhteliselt vähe ja see on alles n-ö liiga noor. Treppoja on üks Eesti kaunemaid joastikke ja seda on tore külastada nii suvel kui ka talvel. Küllastajate jaoks on ehitatud jalakäijate sild, kust on turvaline ümbrust nautida. Parkla on sillutamata, ent asub jalakäijate silla lähedal.

GPS Lat: 59.35009, Lon: 24.26530

C Ranniku matkaraja 58. päev (Riguldi–Dirhami)

←→ 19 km, → | G erineva algus- ja lõpp-punktiga rada,
GPS Lat: 59.37450, Lon: 24.23550

D Laulasmaa rand

Laulasmaa rand sai oma nime nn laulvate liivade järgi, mis muudab selle populaarseks ujumis- ja päevitamiskohaks. Rannaliiv on valge ja rand asub männimetsa veeres. Olemas on palliplatsid ja lähedalasuvast hotellist saab laenu-tada rannatarbeid. Rannas tegutseb surfikool. Mereäär on ideaalne sportimiskoht, kus on hea joosta, jalgrattaga sõita või kepikõndi harrastada. Hotellist viivad randa jalgteed ja laudtee. Laudtee lõpus on puhkekoht, suviti on avatud ka rannakohvik. Parkla on kaetud asfaldiga. Ümber hotelli minnes jõuab kivist jalgteeni, mis viib laudteele. Laudtee keskmine laius on 80 cm. Tähelepanu! Kevadel ja sügisel võib rada olla üle ujutatud. Vihmaga võivad purded libedaks muutuda.

←→ 0,3 km, → | G edasi-tagasirada,
GPS Lat: 59.37503, Lon: 24.23652



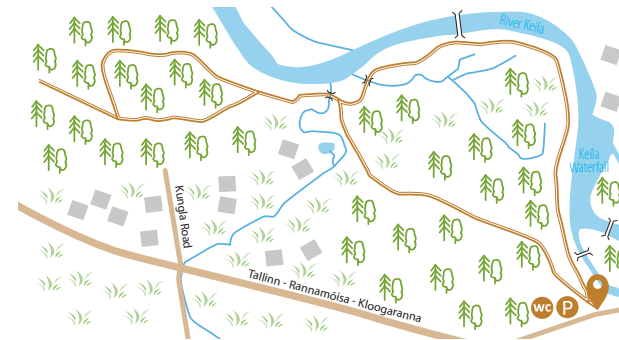
RMK Keila-Joa pargi loodusrada

80



esimesed
250 m rajast

← HAAPSALU 49 km
TALLINN 81 km



KEILA-JOA ALEVIK, LÄÄNE-HARJU
VALD, HARJUMAA
Soovitatav alguspunkt:
Keila-Joa pargi parkimisplats

GPS Lat: 59.39375, Lon: 24.29468

2 h

2,1 km

Pole tähistatud, kuid rajal on lihtne orienteeruda.

Rajal on mitu kallakut ja astmed, mis ületavad 8%.

Ringikujuline

Väheste järskude tõusudega ja pikkade treppidega rada, teel mitmeid takistusi.

Peamiselt kruusatee ja metsarada.

Autoga



RMK VIIMI SI KÜLASTUSKESKUS

T: +372 6767842
E: info.viimsi@rmk.ee
www.loodusegakoos.ee
RMK mobiilirakendus loodusegakoos

NB! Keila-Joa pargi loodusrada ei ole RMK poolt tunnustatud ligipääsetavaks rajaks.

Keila-Joal asuva Inglise tüüpi maastikupargi on kujundanud peamiselt emake loodus: siin on puudega kaetud künkaid, mis vahelduvad orgude ja niitudega. Pargi peamine vaatamisväärsus on Keila jõgi oma 6,1 m kõrge ja 70 m laiuse kosega. Loodusrada saab alguse parklast, kulgeb esialgu piki jõe kallast, joa juurest mööda ning edasi pargi merepoolemesse nurka ja naaseb tagasi parklasse. Kokku annab see mõnusa paari-kolme tunnise jalutuskäigu omapärase parkmetsas.

2,1 km pikkusest rajast on ratastooliga või lapsekäruiga ligipääsetav esimesed 250 m. Koskedeni viivatele treppidele pääsemiseks on vajalik saatja abi.



LISAVÕIMALUSED



WC Kuivkäimla pole kohandatud puuetega inimestele.

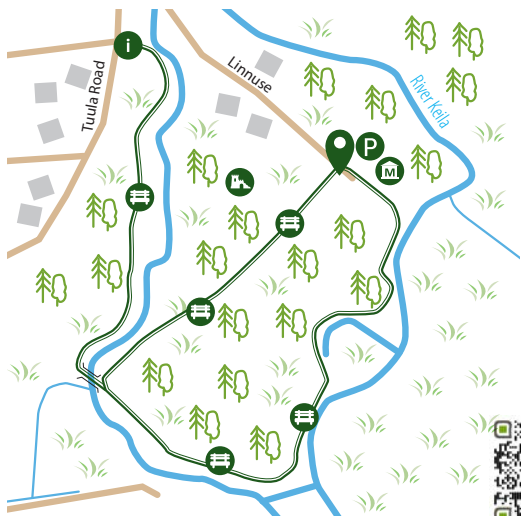




Keila Jõepark



TALLINN 23 km
HAAPSALU 87 km



Keila Jõepark asub Keila jõe ääres vana Keila mõisa territooriumil. Pargi ajalugu ulatub 17. sajandisse. Rohelises pargis jalutades võib leida lossi varemed ja eelajaloolise ohvrikivi. Park on kodus ka erinevatele nahkhiireliikidele. Suveöödel võib märgata neid pargis lendamas.

LISAVÕIMALUSED



Lähim invatualett asub Harjumaa muuseumis (avatud lahtioleku aegadel, rohkem infot www.harjumaamuuseum.ee).

Lähedal asuv rada

Tuula tunnetusaed

Aed pakub külastajatele laia valikut sensoorseid elamusi. See on rajatud eelkõige lastele, ent pakub toredat kogemust igas vanuses inimestele. See lubab oma meeli ergutada. Aias on lai valik taimi, veesilmad, nikerdatud käsipuud jne. Pinnas on kaetud multsiga ning ratastooliga liikudes on vajalik saatia.

GPS Lat: 59.27674, Lon: 24.45751



Keila Keskpark



TALLINN 23 km
HAAPSALU 87 km



LISA-VÕIMALUSED



Keila Keskpark on värskest renoveeritud park Keila südames. Pargis on ilus roosiaed, purskkaev ja mitmed lõogastumiseks mõeldud alad. Park on hästi ligipääsetav ning valida saab erinevate radade vahel.



Fotos: Elisabet Mast



Lähedal asuv rada

RMK Metsanurme-Üksnurme ajaloo- ja loodusõpperada

Matkarada saab alguse Metsanurme külamuuseumist ja kulgeb mööda Keila jõe kaldaid Üksnurme mõisani. Rajal on peavarjuga lõkkease.

←→ 9,5 km, →|G Ringikujuline,
GPS Lat: 59.26677, Lon: 24.66279

KEILA, HARJUMAA
Soovitatav alguspunkt:
Parkimisplats Harjumaa muuseumi juures (Linnuse 9, Keila)

GPS Lat: 59.30450, Lon: 24.43984



1 h



2,5 km

Pole tähistatud, kuid rajal on lihtne orienteeruda.



Teele jääb jalakäijate sild, kus ratastooli kasutajad võivad vajada abi. Silla vältimiseks on võimalik valida alternatiivseid teid. Pärast tugevat vihma võib tee olla üle ujutatud. Samuti võivad rajal olla aeg-ajalt murdunud puud.

Kruusatee, metsarada

Autoga



HARJUMAA MUUSEUM

Linnuse 9, Keila
T: +372 6781668
E: muuseum@hmk.ee
www.harjumaamuuseum.ee

KEILA, HARJUMAA
Soovitatav alguspunkt:
Haapsalu maantee äärne ala

GPS Lat: 59.30735, Lon: 24.4173



0,5 h



1 km

Pole tähistatud, kuid rajal on lihtne orienteeruda.


Ringikujuline

Peamiselt kruus

Autoga
Rongiga (Keila jaam)




KEILA LINN
Keskväljak 11, Keila
T: +372 6790700
E: klv@keila.ee
www.keila.ee



Lähedal asuvad rajad



Foto: Siim Solman



A Kaisma Suurjärve matkarada

Rada kulgeb ümber Kaisma Suurjärve, pakkudes võimalust nautida järve, madalsoode ja metsade ilu. 1,5 km rajast moodustab laudtee (u 80 cm lai), mis kulgeb kuni vaatetornini ja on edasi-tagasirajana läbitav lapsekäruga. Ülejäänud rada on järveäärne metsarada. Rajal on loodust tutvustavad infotahvlid.

↔ 6 km, →!G ringikujuline,
GPS Lat: 58.69342, Lon: 24.69157



B RMK Mukri loodusrada

Rada kulgeb läbi Mukri raba, läbides mitu rabalaugust ja -järve. Vaatlustornist avanevad kaunid vaated. Parkla võib olla mudane.

↔ 2,5 km, →!G edasi-tagasirada,
GPS Lat: 58.74675, Lon: 24.97523

C Järvakandi terviserajad

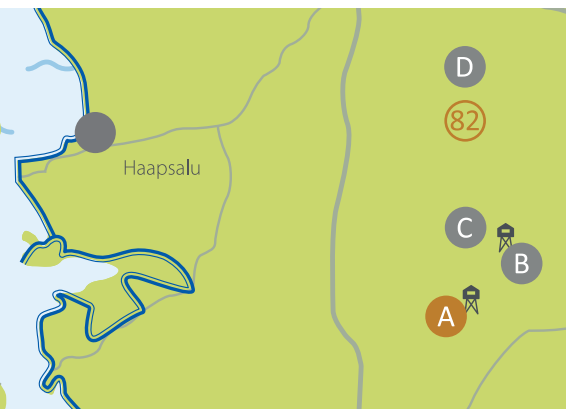
Rajal saab teha metsa all eri pikkusega ringe. Võimalik on valida kahe stardi ja finiši vahel, kas Saeveski tänaval või Järvakandi kooli juures. Rajad kulgevad enamasti läbi männi- ja segametsa ning rõhumaal või kruusal. Olemas on ka väike supluskoht ja puhkeala. Ei ole ligipääsetav ratastoolis ega lapsevankriga külastajale. Üldiselt on tegemist lihtsa rajaga, kuid paar nõlva ja takistust võivad eakatele inimestele raskusi põhjustada.

↔ 1 km; 2 km ja 3 km, →!G ringikujuline,
GPS Lat: 58.77556, Lon: 24.80447

D Pirgu terviserajad

Rajad asuvad vanas kruusakarjääris veekogude ääres. Rada on keskmiste nõlvadega ja kulgeb läbi metsa. Raja alguses asuvad mitmesugused puudust treeningvahendid, välitreinaköörid, venitussein, laste mänguväljak, mini-seiklusrada ja puhkeala. Saab ujuda ja mängida rannavõrkpalli. Rada ei ole ratastoolis külastajale ligipääsetav ja siia ei soovitata tulla lapsevankritega ega eakatel inimestel, sest mõned nõlvad on üsna järsud.

↔ 0,9 km ja 2 km, →!G ringikujuline,
GPS Lat: 59.11103, Lon: 24.82338



Rapla Vesiroosi terviserada

82

TALLINN 50 km
HAAPSALU 89 km

mõlemad rajad



Rada on võimalik läbida 1 km ja 2,7 km pikkuse ringina. 1 km rada on ligipääsetav ratastooliga, pikem rada mitte, kuna rajale jääb mitu järsemat nõlva. Rada on osaliselt valgustatud. Raja kõrval asub Sadolini Spordihooned. Suvel on raja ääres suplemisvõimalus, ei ole kohandatud puuetega inimestele. Ujumissillalt on turvaline vette minna, kuid savise põhja tõttu on vesi hägune.

LISAVÕIMALUSED



Fotod: Nele Söber

RAPLA LINN
Soovitav alguspunkt:
Rapla Vesiroosi Gümnaasiumi
parkimisplats

GPS Lat: 58.99654, Lon: 24.81424

0,5 - 1 h

1 km ja 2,7 km

Lühem rada on tähistatud. Pikemal rajal tähistus puudub ning see liitub lõpus lühema rajaga.

Pikema raja kallakud ületavad 8%.

Ringikujuline

Kruus, metsatee


Autoga
Bussiga (Vesiroosi peatus)



SA RAPLA SPORDIRAJATISED
T: +372 4857400, +372 55510156
E: info@sadolinspordihooned.ee

RAPLA TURISMIINFOKESKUS
T: +372 4894359
E: turism@raplamaa.ee
www.terviserajad.ee
www.puhkaestis.ee

Lähedal asuvad rajad



A RMK Kakerdaja loodusrada

Loodusrada kulgeb üle Kakerdaja raba, möödub Noku lõkkekohast ja teeb ringi ümber Kalajärve, jõudes tagasi lõkkekohta.

↔ 3 km või 14 km, → |⊙ ringikujuline või edasi-tagasirada,,
GPS Lat: 59.18869, Lon: 25.51021

B Jämeda presidendi matkarada

Metsarada saab alguse Aegviidust ja kulgeb läbi Nelijärve Jämedale. Rada on saanud oma nime Eesti Vabariigi endiste presidentide Konstantin Pätsi ja Arnold Rüütli järgi, kes siin tihti käisid.

↔ 10 km, → |⊙ erineva algus- ja lõpp-punktiga rada,
GPS Lat: 59.24403, Lon: 25.68012

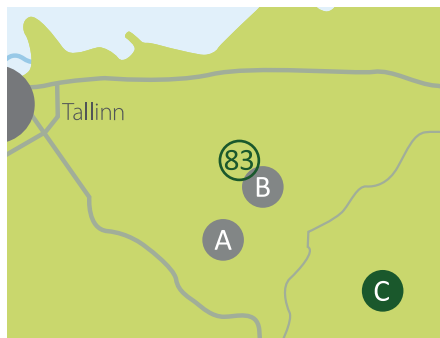


C



C

Foto: Puhta vee teemapark



C Puhta vee teemapark


Teemapark tutvustab võimalusi kasutada loodust terve tegevdamiseks. Loodusõpet ja matkaretki pakutakse kõigile, sh puuetega inimestele. Tehnoloogiaühilised saavad osaleda energia taastootmise uuringutes. Teemapargis asub terapeutiline tunnetusaed, kus saab panna proovile oma viis meelt – nägemise, kuulmise, haistmise, kompimise ja maitsmise –, ning tervist tugevdada. Ratastooli loodusrada asub metsapargis, mille ajalugu ulatub 16. sajandisse ja kus on palju haruldasi loodusobjekte. Teemapark on avatud ainult eelbroneerimisel ja tasu eest.

www.metsamoisa.ee

↔ 3 km, → |⊙ ringikujuline,
GPS Lat: 59.05619, Lon: 26.00820



83



83

Foto: Nele Söber




RMK Sööriksoo loodusrada

← TALLINN 60 km

ligipääsetav on
0,7 km rajaosa

83



KÕRVEMAA MAASTIKUKAITSEALA
Soovitav alguspunkt: Sööriksoo loodusrada parkimisplats, Anija vald, Harjumaa

GPS Lat: 59.28506, Lon: 25.61063

45 min

↔ 1,5 km

Pole tähistatud, kuid rajal on lihtne orienteeruda.

Raja alguses on kallak 6,1–7,5%.

→ |⊙ Ringikujuline

Laudtee (0,7 km rada, laius 111 cm), metsatee (ülejäanud rajaosa).

Autoga
 Bussiga

RMK AEGVIIDU KÜLASTUSKESKUS

Jaama 7, Aegviidu, Anija vald, Harjumaa
T: +372 6047212
E: info.aegviidu@rmk.ee
www.loodusegakoos.ee
RMK mobiilirakendus *loodusegakoos*

Loodusrada asub Aegviidu külastuskeskuse vahetus läheduses. Rajal võib näha lisaks rabamaastikule veel kõdusoometsa, turbaraba vanade turbaakudega, loomade ja lindude tegevusjalgi. Raja kõrval leidub nii mustikaid, sinikaid, murakaid kui ka muid rabamarju.



LISAVÕIMALUSED



Foto: Nele Söber



Lähedal asuvad rajad



B



C



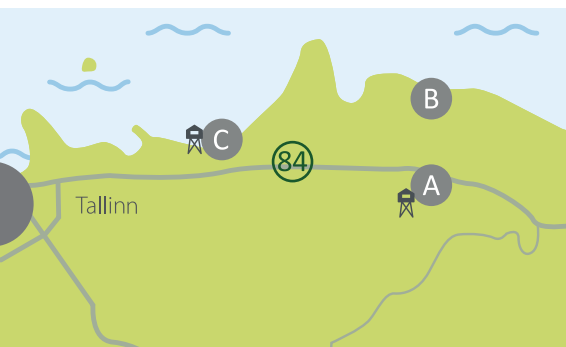
A

Fotod: Mele Söber

A RMK Viitna looduse õpperada

Rada tutvustab mitmesuguseid liustikutekkelisi pinnavorme ja eritoitelisi järvi. Kuna siin leidub suhteliselt järske nõlvaid, ei ole rada ligipääsetav ratastoilis ega lapsevankriga külastajale. Pikem ring on suviti üsna metsik, sest taimed kasvavad üle. Vihmaste ilmadega ja hooajavälisel ajal võivad laudtee ja järsud nõlvad olla libedad. Ujumine on lubatud ainult Pikkjärve põhjakaldal ja Linajärve rannas. Kalapüük on lubatud üksnes Linajärvest.

↔ 2,5 km ja 7 km, → | ringikujuline,
GPS Lat: 59.44794, Lon: 26.01216



B RMK Oandu pärandkultuurirada

Rada saab alguse Oandu külastuskeskusest ja teeb 3,4 km pikkuse ringi ümber küla, tutvustades metsaga seotud pärandkultuuri. Ümber küla jalutades austage palun elanike privaatsust. Rada ei ole ligipääsetav lapsevankriga ega ratastoilis külastajale. Parkla kõrval asub Oandu külastuskeskus (ligipääsetav abilise) ja selle rajatised (näituseküün on kõigile ligipääsetav). Parkla kuivkäimla on ligipääsetav (ukse laius 81 cm).

↔ 3,4 km, → | ringikujuline,
GPS Lat: 59.56501, Lon: 26.10199

RMK Oandu taimerada

Oandu taimerada on nagu looduslik botanikaääd. Üllatav, kui palju erinevaid taimi mahub ühele kilomeetrile! Hooajavälisel ajal on rada märg, mudane ja libe. Rada on tähistatud rohe-valgete suunaviitadega. Rajal on palju väikseid infotahvleid, laudtee ja järve ääres trepp. Rada on ühenduses Oandu pärandkultuurirajaga, mis viib näituseküüni. Rada on kerge, kuid mõned nõlvad võivad olla eakatele rasked läbida. Rada ei ole ligipääsetav lapsevankriga ega ratastoilis külastajale.

↔ 1 km, → | ringikujuline,
GPS Lat: 59.56509, Lon: 26.10044

C RMK Tsitre Puude rada

Iseseisvalt läbitav rada tutvustab Kolga lahe endisesse mõisa istutatud kõige huvitavamaid puid. Rada ei ole ligipääsetav lapsevankriga ega ratastoilis külastajale. Telkimisala kõrval on palju piknikuplatse ja grill. Telkimisala laudtee on ligipääsetav ratastoilis külastajale (u 150 m, laius 1 m). Olemas on ka ligipääsetav kuivkäimla.

↔ 0,5 km, → | ringikujuline,
GPS Lat: 59.51753, Lon: 25.51533



B



A




RMK Viru raba õpperada

84

Pikem rada

Lühem rada

← TALLINN 50 km



Ringikujuline matkarada on 6 km pikk (3,5 km on raja pikkus ühest otsast teise). Rada tutvustab Eestile tüüpilist kõrgsoo maastikku ja –taimestikku. Rada on läbitav nii ratastoili kui lapsekäruga kuni vaatetornini (1,4 km, millest 800 m killustiku kattega ja 610 m laudteed). Ratastoiliga on võimalik sõita vaatetorni esimesele platvormile, vaatetorni tõusmisel on vajalik abiline. Raja alguses on parklas puuetega inimestele ligipääsetav kuivkäimla. Õpperada on osa RMK Oandu–Aegviidu–Ikla matkateest.



LISAVÕIMALUSED

võimalik ujuda rabajärves

Kalmeeja lõkkekoht (300 m raja lõpp-punkti), pole kohandatud puuetega inimestele

RMK LAHEMAA RAHVUSPARGI KÜLASTUSKESKUS
Palmse, Haljala vald, Lääne-Virumaa
T: +372 3295555
E: info.lahemaa@rmk.ee
www.loodusegakoos.ee
RMK mobiilirakendus loodusegakoos

RMK OANDU KÜLASTUSKESKUS
Oandu, Haljala vald, Lääne-Virumaa
T: +372 6767010, +372 5099397
E: info.oandu@rmk.ee
www.loodusegakoos.ee
RMK mobiilirakendus loodusegakoos

LAHEMAA RAHVUSPARK
Sooitatav alguspunkt:
Viru raba õpperaja parkimisplats,
Kuusalu vald, Harjumaa

GPS Lat: 59.47089, Lon: 25.63679

Lühem rada: 1,5 h
Pikem rada: 2 h

Lühem rada: 1,4 km (üks suund)
Pikem rada: 6 km

Pole tähistatud, kuid rajal on lihtne orienteeruda.

Rajale jääb paar suuremat kallakut – mõnel juhul on kalle üle 8%, kaldtee torni on üle 16%.

Lühem rada: edasi-tagasirada
Pikem rada: ringikujuline

Parklast kuni kuivkäimlani on raja pinnal puujuured. Vihmaga võib laudtee olla libe.

Esmalt kruusaga kaetud metsarada, hiljem puudust laudtee. Kruusatee on ca 150–160 cm lai; laudtee laius enne tegelikku rada on 125 cm; tegeliku raja laudtee laius on 114 cm; laudtee torni on 103 cm lai.


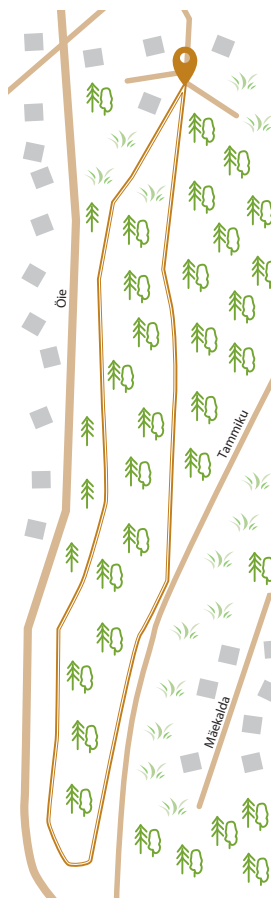
Autoga



Rakvere Tammiku õpperada



TALLINN 40 km



RAKVERE TAMMIKU MAASTIKUKAITSEALA
 Soovitav alguspunkt: Tammetõu tänav, Rakvere
 Parkimisvõimalused on ka Tammiku ja Õie tänavate ääres

GPS Lat: 59.34205, Lon: 26.35136



1,5 h

3 km (võimalik teha lühemaid ringe)

Märgistus puudub, mistõttu on lühemate otseteede leidmine keeruline.

Ringikujuline

Teele jäävad mitmed kallakud (mõned kallakud on üle 8%)

Trepid Õie tänaval. Vihmase ilmaga võib metsaalune rada olla mudane ja libe.

Peamiselt kruusakatte ja metsatee

Autoga
Bussiga



RAKVERE TURISMIINFOKESKUS

T: +372 3242734
 E: turism@rakvere.ee,
 rakvere@visitestonia.com
 www.puhkaeestis.ee



LISAVÕIMALUSED



Foto: Nele Söber

Rakvere linnakesusest eemal asuv Rakvere Tammiku matkarada tutvustab 150–220 aastat vanu tammesid. Raja ääres näeb erinevaid samblikke, taime- ja puuliike ning erinevaid metslinde. Õpperajale jääb ka Saksa sõdurite kalmistu ja küüditatutele püstitatud mälestusmärk Okaskroom.

Rada on mõnes kohas üsna kitsas, 80–90 cm, kuid enamasti on see lastevanematele, kes liiguvad lapsekärudega pisavalt lai. Ratastooliga pole ligipääsetav. Mõni nõlv või takistus võib nõuda seniioride jaoks pingutusi.




RMK Tudu metsaonn

85



TALLINN 144 km



Tudu metsaonn asub sügaval Alutaguse metsades maalilise Tudu rabajärve kaldal. Kunagine jahionn pakub meelepärast puhkust Tudu rabajärve kaldal ja suurepärasest supluskohta suvel. Vaatamisväärsused on Tudu järv (26,4 ha) ja erinevad sootüübid: siirdesoo, lageraba, rabamets. Olemas on juurdepääs piiratud liikumisvõimega külastajatele – rada on ehitatud sobivaks ratastooliga liikuja jaoks, samuti on paigaldatud vaegnägijatele käsipuud.

Õpperaja valmimise eestvedaja on Eestimaa Looduse Fond LIFE-programmi ja KIK rahastuse toel. Valminud rada aitab korras hoida RMK.



LISAVÕIMALUSED



Kuivkäimla



Foto: Nele Söber

TUDUSOO LOODUSKAITSEALA
 Soovitav alguspunkt: Tudu metsaonni rada, Vinni vald, Lääne-Virumaa

GPS Lat: 59.16740, Lon: 26.78520

Talvisel ajal tehakse lumekoristust kuni parkimisplatsini

0,5 h (üks suund)

0,8 km (üks suund)

Pole tähistatud, kuid rajal on lihtne orienteeruda.

Edasi-tagasirada

Laudtee (laiusega 121 cm ja käsi puudega), parklas küllustik (veidi ebastabiilne).

Autoga



RMK KAUKSI KÜLASTUSKESKUS

Kauksi küla, lisaku vald, Ida-Virumaa
 T: +372 56200080, +372 56815722
 E: info.kauksi@rmk.ee
 www.loodusegakoos.ee
 RMK mobiilirakendus loodusegakoos



Lähedal asuvad rajad



Foto: Sven Zacek



Foto: Sven Zacek

A Narva Pähklimäe terviserada

Pähklimäe sai nime siin levinud sarapuude järgi. Olemas on mitu infotahvlit ja laste mänguväljak.

↔ erinevad rajad 1 - 4 km, → ringikujuline,
GPS Lat: 59.39202, Lon: 28.16611




Foto: Sven Zacek

B Vaivara ajaloorada

8 km pikk rada Sinimägedes, kus leidis aset II maailmasõja oluline lahing. Rajal näebki sõjaga seotud kohti. Infot raja kohta saab Vaivara Sinimägede muuseumist.

↔ 8 km, → ringikujuline,
GPS Lat: 59.37277, Lon: 27.87361

C Valaste matka- ja õpperada

Valaste matka- ja õpperada kulgeb piki Ontika maastiku-kaitseseala. 700 m rajast on pangametsa laudtee. Lisaks on pangalt pea 55 m laskumist ja sama palju tõusu. Mitu infotahvlit tutvustavad Ontika paekivist kaldajärsakut ja ümbritsevat ala. Metsas elab palju putukaid ja nahkhiiri. Rajale jääb ka Valaste juga.

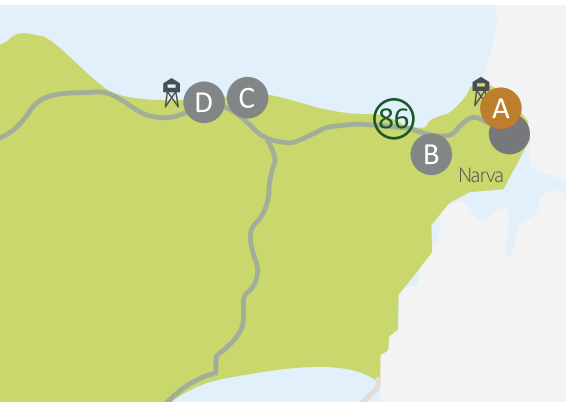
↔ 1,5 km, → edasi-tagasirada,
GPS Lat: 59.44394, Lon: 27.33488

D Saka Klindimõisa matkarada

Rada saab alguse Saka mõisa territooriumilt ja kulgeb paekaldal ning mere ääres. Rajal saab näha paekivist kaldajärsakut, sinisavi lademeid, pankranniku metsa ja Kivisilla juga. Samuti saab ronida endise piirivalve vaatedorni katusel, kust võib nautida merevaadet.

↔ 3 km, → ringikujuline,
GPS Lat: 59.43771, Lon: 27.17788

Foto: Ingrid Arming



Sillamäe rannapromenaad


86



← TALLINN 174 km



Foto: Sillamäe linn



Sillamäe rannapromenaad kulgeb Soome lahe ja Sõtke jõe vahel. Promenaadile on ehitatud mitmetasandiline 7 m kõrgune vaateplatvorm, puhkekohad, laste mänguväljakud, väljõusaal ja palliplatsid.

Promenaadi kõrval asub avar Mere puistee. Linnaväljakult laskub puisteele alla suurejooneline trepp ning vaade väljakult allapoole on nii hingemattev, et seda saab võrrelda Odessa-ga. Puistee keskseks elemendiks on ajalooline lehtla ja ilus arhitektuuriline ansambel mere ääres.



LISAVÕIMALUSED



Foto: Sven Zacek



Foto: Sillamäe linn

📍 SILLAMÄE, IDA-VIRUMAA
Soovitav alguspunkt:
Ranna tänava äärne parkla

GPS Lat: 59.39855, Lon: 27.76612

🕒 1 h

↔ 0,9 km

👉 Pole tähistatud, kuid rajal on lihtne orienteeruda.

→ ringikujuline Erineva algus- ja lõpp-punktiga rada

🌳 Sillutiskivi


🚗 Autoga

⚠️ 🚶 🚴 🚲 🛴

📍 SILLAMÄE TURISMIINFO

T: +372 3925700
E: turism@sillamae.ee
(Sillamäe muuseum, Kajaka 17a;
Sillamäe kultuurikeskus, Kesk 24)

Lähedal asuvad rajad



GPS Lat: 59.99209, Lon: 24.43977

Porkkalantien ja Tullandintie ääred jäävad mitmed parkimiskohad

LISAVÕIMALUSED



PORKKALA NEEM

Porkkala neemel asuvad kaljused kaldad, männimets ja mereäärsed kaunid kohad. Neem sirgub kaugemale merre ning on üks parimaid kohti Arktika lindude rände vaatlemiseks. Rikkaliku ja mitmekesise elukeskkonna tõttu on merelindudel siin hea elada. Porkkala on ka mõnus piknikukoht ning populaarne metsajooksuks või lühimatkadeks.

Porkkala neeme lääneküljel on kolm 2–4 km pikkust viidastatud matkarada. Radade äärest leiata kuus lõkkekohta ja seitse kuivkäimlat. Külastajatel palutakse märgistatud radadel mitte kõrvale kalduda, et vältida maapinna erosiooni. Infotahvlid leiab parklatest.

www.uuvi.fi/en/area/porkkalanniemi/
www.nationalparks.fi/porkkala



Porkkala neeme

vaateplatvorm

87



← HELSINGI 45 km



PORKKALA PUHKEALA, KIRKKONUMMI
Soovitav alguspunkt: Haahka parkla Omsatantie maanteel

GPS Lat: 59.97765, Lon: 24.39334

IV-XI, 24/7

0,5 h

0,1 km (üks suund)

Rada on märgistatud puitvaiadega, mille tipus on puuetega inimestele ligipääsetavust tähistav pruuni ja valgega sümbol.

Edasi-tagasirada

Kruus

Autoga




E: uuvi@uuvi.fi
www.nationalparks.fi/porkkala

Vetke lõogastav päev mere ääres ühes Soome ranniku kõige kaunimast merepiirkonnadest. Kevadel ja sügisel, kui rändlinnud siit suurte parvedena üle lendavad, muutub piirkond linnuvaatlejate paradiisiks.

Haahka parkla asub umbes 120 m vaateplatvormist. Matkarada ja platvorm on puuetega inimestele ligipääsetavad. Rada kulgeb esmalt u 95 m mööda kruusateed (tee laius on vähemalt 2,5 m). Seejärel pöörab rada paremale, kalda suunas. See lõik on umbes 25 m pikk ja vähemalt 1,2 m lai. Platvormi suurus on 8 x 4 m. Parkla kõrval asub puuetega inimestele ligipääsetav kuivkäimla.



LISAVÕIMALUSED



Lähedal asuvad rajad

ESPOO RANNAJOOONE JALGRADA

Laajalahti on loodusrada Espoo rannapromenaadil (40 km). Sellel on sadu huvipunkte, alatest ajaloolistest kohtadest kuni kaunite loodusvaadeteni. Saate valida jalutusmarsruudi või rattatee. Lisaks ujumisrandadele ja paadisadamatele on veel teisi huvitavaid kohti, näiteks linnuvaatlustornid või graafikujärgsed paadisõidud saarestiku avastamiseks.

www.visitespoo.fi/en/service/espoo-waterfront-walkway



Erinevad alguspunktid

LISAVÕIMALUSED



88



88



88



88

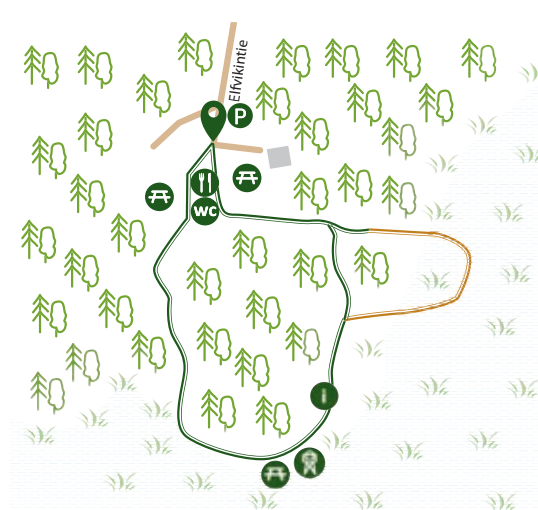


Laajalahti loodusrada

← HELSINGI 10 km



Ringikujuline



LAAJALAHTI LOODUSKAITSEALA, ESPOO

Soovitav alguspunkt: Villa Elfviki parkla, Elfvikintie 4

Lat: 60.20203, Lon: 24.82263

IV-XI, 24/7

1 h

1 km

Tähistatud siniste puitruutudega

Ringikujuline

Ringil läbi roostiku on laudtee lõpus 13 m pikkune, 9% kaldega kallak.

Linnuvaatlustorni kaldtee on jagatud viies lõiguks, kokku 31 meetrit; kalle on 8–11% ning nende vahel on puhkealad. Kaldtee laius on 1,3 meetrit. Kaldtee ääres on käsipuu kuni esimese korruseni välja.

Kaldtee looduskeskusesse Villa Elfvik on 6 meetrit pikk ja 20% kaldega.

Kruus (laius 1,2 m), puidust laudtee (laius 1,05 m)

Autoga



LOODUSMAJA VILLA ELFVIK, ESPOO

E: villaelfvik@espoo.fi
www.espoo.fi/naturehousevillaelfvik
E: rannikko@metso.fi
www.nationalparks.fi/laajalahti

Laajalahti on üks parimatest lindude märgaladest Helsinki-Espoo-Vantaa metropolis. See on suurepärase koht linnuvaatluseks nii rände kui ka muul ajal. Looduskaitseala matkarauda ja linnuvaatlustorn pakuvad päevareisiks häid võimalusi. Samuti saab külastada Espoo loodumaja Villa Elfvik.


Puuetega inimestele ligipääsetav rada on umbes 1 km pikk ja vähemalt 1,2 m lai. Võimalik on teha täiendav ring (230 m) läbi põneva roostiku. Roostikulõik on kaetud 1,05 m laia laudteega, millel on mõned puhkekohad, kus saate teistest külastajatest mööduda. Sel lõigul vajavad ratastooliga külastajad abiliist laudtee lõpus oleva kallaku tõttu. Mujal ei ole saatja abi vaja. Raja ääres on infotahvlid. Linnuvaatlustorni esimene korrus on ligipääsetav, just nagu ka loodumaja ise.



LISAVÕIMALUSED

- ametliku parkla taga (Villa Elfvik looduskeskuse lähedal), on tähistatud puuetega inimestele ligipääsetavad parkimiskohad kahele autole
- avatud Villa Elfviki lahtiolekuagadel
- kohvik, avatud nädalavahetustel
- linnuvaatlustorn, esimene korrus on puuetega inimestele ligipääsetav

Lähedal asuvad rajad



SIPPOONKORPI RAHVUSPARK

Sipoonkorpi metsad asuvad Helsingi läheduses ning neid ümbritsevad niidud ja maalilised külad. Sipoonkorpi rahvuspark on segu põlisloodusest ja traditsioonilistest maastikest. Sipoonkorpi keskkond on rahulik pelgupaik kohalikele linlastele, eriti hilissuvel ja sügisel, mil piirkonda saab tulla korjama seeni ja marju. Rahvuspargist leiab peaaegu kõiki Lõuna-Soome metsloomade- ja linnuliike.

Sipoonkorpi rahvusparki jõuab kuuest selle ääres asuvast pääsupunktist. Matkaradade pikkus varieerub ning kokku on seal üle 20 km tähistatud radu koos söögivalmistamise varjualuste, lõkkekohtade, kuivkäimlate ja puhkekohtadega. Lisaks matkamisele saate nautida näiteks metsajooksu, geopeitust, ronimist ja jalgrattasõitu. Oma reisi lõpus võite proovida Café Kuusijärvis (cafékuusijarvi.fi) iga päev köetavaid traditsioonilisi suitsusaunaid ja moderneid elektrisaunaid; samuti on aasta ringi avatud ujumisbassein.

www.nationalparks.fi/sipoonkorpi





Foto: Reijo Niemonen

Foto: Reijo Niemonen



GPS
Lat: 60.31456, Lon: 25.11233

cafekuusijarvi.fi;
erinevad alguspunktid

LISAVÖIMALUSED



Storträski matkarada

← HELSINGI 20 km

SIPPOONKORPI RAHVUSPARK, VANTAA
Soovitav alguspunkt:
Tasakallio parkla, Tasakalliontie 1

GPS Lat: 60.28067, Lon: 25.15638

OPEN IV-XI, 24/7

1 h (üks suund)

1 km (üks suund)

Tähistatud oranžide puitruutudega

Edasi-tagasirada

Rajal on mitmeid tõuse ja langusi (10–14%). Vajalik on eriline ettevaatus, kuna ühes kurvis on külgakalle 24%. Käimlani viiva kaldtee pikkus on 4 m ja puukuurini 7 m. Nende laius on 1 m, kalle 14%.


90 m künka peal on ohtlik 24% külgakallega kurv. Samuti võivad rajale tekkida vihmavee tõttu väikesed ojad.

Kruus. Vihmavesi võib aeg-ajalt tekitada ojasid ning kuhjata kruusa väikesteks hunnikuteks.

Autoga
Bussiga



HALTIA SOOME LOODUSKESKUS
T: +358 40 163 6200
E: info@haltia.com, www.haltia.com
E: rannikko@metsa.fi
www.nationalparks.fi/sipoonkorpi
Kalapüügioad Storträski järvele:
Café Kuusijärvi, T: +358 10 322 7090
E: info@cafekuusijarvi.fi
www.cafekuusijarvi.fi/english
@finnishparks (inglise keeles)
@luontoon.fi (soome keeles)



Storträski matkarada asub Helsingi läheduses ning kuulub Sipoonkorpi rahvusparki alla. Sipoonkorpi metsi ümbritsevad niidud ja maalilised külad.

Puuetega inimestele ligipääsetav ja Storträski järveni viiv rada on 1 km pikkune ja 1,2 m laiune. Parklast leiata puuetega inimestele tähistatud parkimiskohad. Mõnede tõusude ja languste tõttu on matkarada nõudlik ning ratastooliga külastajad vajavad saatja abi. Raja peal on mitmed puhkekohad. Järve äärest leiata puuetega inimestele ligipääsetava kuivkäimla, söögivalmistamise varjualuse ja piknikulauad.

LISAVÖIMALUSED



kalapüük nõuab luba



Lähedal asuvad rajad




Foto: Katri Lehtola



Foto: Katri Lehtola



Foto: Katri Lehtola



Foto: Katri Lehtola



GPS Lat: 60.29375, Lon: 24.55770

Haltia Soome looduskeskus

LISAVÕIMALUSED



Veekraan
Haukanpesäs



Puuetega inimestel ligipääsetav
kuivkäimla Haukanpesäs

NUUKSIO RAHVUSPARK

Helsingi läheduses on teil võimalik põgeneda metsikusse loodusesse ning nautida tüüpilist Soome maastikku koos järvede, metsade ja kaljudega. Lähedalasuvalt Haltia Soome looduskeskus toob esile Soome parimad looduslikud aarded.

Lihtsaim viis Nuukσιο rahvusparki jõudmiseks on märgistatud radadel matkates. Nii algajad kui ka kogunud matkajad leiavad endale mitmete loodusradade hulgas sobivad. Nuukსios saate loodust nautida ka näiteks jalgrattaga sõites või hobusega ratsutades. Valige huvitav marsruut ja leidke oma tee loodusesse!

www.nationalparks.fi/nuukσιο



90




Maahisenpolku matkarada

90



← HELSINGI 33 km



ESP00
Soovitav alguspunkt: Solvalla
ülemine parkla, Nuukსioentie 82

GPS Lat: 60.29550, Lon: 24.55869

IV-XI, 24/7

1,5 h

2 km

Valgete ostega puitvaiaid, mille otsas on pruuni ja valgega sümbol ligipääsetavuse tähistamiseks.

Ringikujuline

Rajal on mitu kallakut, mille kalle on suurem kui 8%. Kallakud jäävad 9–15% vahele, pikkusega 10–26 m. Spordiväljaku järel on ristmik, kus saate valida parempoolse (läänepoolse) ja vasakpoolse (idapoolse) ringi. Valides parempoolse raja, olete vastamise rohkemate kallakutega. Need ületades jõuate vaateplatvormini. Valides vasakpoolse raja, olete vastamisi vaid kahe üle 8% kallakuga.

Mõnedes kohtades on vesi uhtunud matkaraja servad ümaramaks. Servaäärne langus võib olla kohati üle 0,5 m.

Kruus

Autoga
Bussiga



Maahisenkierrose (maavaimu) 2 km pikkune matkarada on puuetega inimestele ligipääsetava, Nuukსios asuva Haltia Soome looduskeskuse kõrval, Nuukსio rahvusparki lähedal. Matkarada pakub suurepäraselt looduskogemust ratastoolis ning lapsekäru ja –vankritega külastajatele – aga ka kõigile teistele.

Rajale jäävate kallakute tõttu peab ratastooliga liikujatel olema kaasas saatja; see matkarada on nõudlik. Mõnedel lõikudel on tugipuud. Raja laius jääb 1–2 m vahele. Rajal on puhkamiseks ka piknikukohad. Rajale jääb vaateplatvorm (4 x 9 m), kust saab nautida vaadet Nuukსio Pitkajärvi maastikule.



LISAVÕIMALUSED



Lähim puuetega inimestele ligipääsetav WC asub Haltia Soome looduskeskuses, parklast 200 m kaugusel.



HALTIA SOOME LOODUSKESKUS

T: +358 40 163 6200

E: info@haltia.com

www.haltia.com

E: rannikko@metso.fi

www.nationalparks.fi/nuukσιο

Lähedal asuv rada

NUUKSIO RAHVUSPARK

Helsingi läheduses on teil võimalik põgeneda metsikusse loodusesse ning nautida tüüpilist Soome maastikku koos järvede, metsade ja kaljudega. Lähedalasuv Haltia Soome looduskeskus toob esile Soome parimad looduslikud aarded.

Lihtsaim viis Nuuksoo rahvusparkiga tutvumiseks on matkata märgistatud radadel. Nii algajad kui ka kogunud matkajad leiavad endale mitmete loodusradade hulgast sobivad. Nuuksoos saate loodust nautida ka näiteks jalgrattaga sõites või hobusega ratsutades. Valige huvitav marsruut ja leidke tee loodusesse!

www.nationalparks.fi/nuuksoo



91



91



91



91



GPS Lat: 60.29375, Lon: 24.55770

Haltia Soome looduskeskus

LISAVÕIMALUSED

ligipääsetav kuivkäimla Haukanpesäs



veekraan Haukanpesäs



®



Haukanholma matkarada

91

← HELSINGI 34 km



NUUKSIO RAHVUSPARK, ESPOO
Soovitav alguspunkt: Haukkalampi parkla, Haukkalammentie 32

GPS Lat: 60.30947, Lon: 24.52038 (suuremat parklat)
Lat: 60.30979, Lon: 24.51709 (väiksemat parklat)

IV-XI, 24/7

2,5 h

1 km (üks suund)

Valgete otstega puitvaiad, mille ülaosas on pruuni ja valgega sümbol ligipääsetavuse tähistamiseks.

Edasi-tagasirada

Rajal on kaks 17% kallakut. Suurema parkla lähedal olev kallak on 15 m ja sellel on 18% küljaldega kurv. Seda teose saab vältida, parkides väiksemasse parklasse, mis on kahjuks tihti täis. Teine kallak on enne Haukanholma puhkekohta, puukuur jääb künka jalamisele ning toiduvalmistamise varjualus ja lõkkekoht künka otsa. Kallaku pikkus on 20 m.

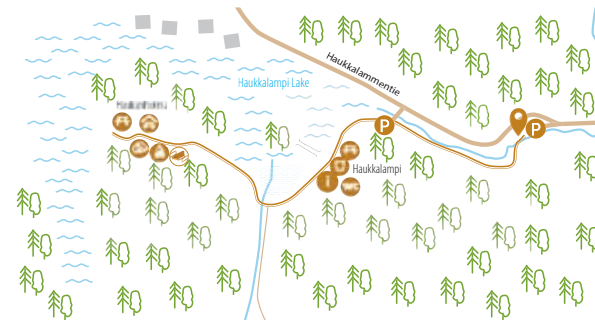
Suurema parkla lähedal olevall kallakul on ühes kurvis külgakalle 18%.

Peamiselt kõva kruus. Pinnas on enamasti kõva, kuid pärast vihma võivad mõned kohad olla pehmem pinnasega.

Autoga

Haukanholma puhkekohas
 Haukkalampi parklas

HALTIA SOOME LOODUSKESKUS
T: +358 40 163 6200
E: info@haltia.com, www.haltia.com



Haukanholma matkarada Nuuksoo rahvusparkis pakub vaadet tüüpilisele Soome maastikule koos järvede, metsade ja kaljudega. Lähedalasuv Haltia Soome looduskeskus on ligipääsetav puuetega inimestele ning toob esile Soome parimad looduslikud aarded.



Ligipääsetav rada Haukkalampi suuremast parklast Haukanholma puhkekohani on 1 km ja väiksemast parklast 0,7 km. Rada on enamasti vähemalt 2 m lai. Kitsaim koht on värava juures ning kaldteel ligipääsetava kuivkäimlani (mõlemad 1,1 m). Ratastooliga on vajalik abistaja, kuna matkarada on nõudlik raja alguses ja lõpus olevate kallakute tõttu.

Esimese 450 m järel pärast suuremat parklat või 250 m pärast väiksemat parklat jõuate Haukkalampisse. Seal leiab puuetega inimestele ligipääsetava kuivkäimla ja piknikulaud ning piiratud ligipääsetavusega jäämepunkti ja veekraani. Piiratud ligipääsetavusega Haukanpesä infopunkt on avatud suvehooajal.

Rada jätkub veel 500 m, kuni jõuab Haukanholma puhkekohani. Toiduvalmistamise varjualus ja lõkkekoht pole puuetega inimestele ligipääsetavad. Varjualuses on lõkke tegemine lubatud ka metsatulekahjuhoiatuse ajal. Puukuur on piiratud ligipääsetavusega.

LISAVÕIMALUSED

Haukkalampis:

infotahvlid ja piiratud ligipääsetavusega Haukkalampi infopunkt

ligipääsetav kuivkäimla Haukanpesäs

veekraan Haukkalampi infopunktis, pole ligipääsetav puuetega inimestele

Haukanholmas:

pole ligipääsetav puuetega inimestele

puukuur, pole ligipääsetav puuetega inimestele

pole ligipääsetav puuetega inimestele, kasutatav ka metsatulekahjuhoiatuse ajal



Lähedal asuvad rajad



TEIJOA RAHVUSPARK

Teijo rahvuspargi tõmbenumbrite hulka kuuluvad järved ja metsad, aga ka ajaloolised metallitöökülad, kus traditsiooniline käsitöö endiselt õitseb. Neist maalilistest asulatest saate suunduda avastama rahvuspargi järvi, merekaldaid, rabasid ja metsi ning minna matkama, kanuutama, kalastama või jalgrattaga sõitma. Hea airduse Teijost saate päevareisiga, ent ka piirkonnas oõibimine on igati väärt – nii metsikus looduses tähistava all kui ka võluva külakese hubases majutuses.

Teijo rahvusparkis on ligi 50 km märgistatud matkaradasid. Enamik radu on 2–8 km pikad ja sobivad päevareisideks, kuid neid kombineerides on võimalik ette võtta nädalalõpu matkapuhkus. Rannikkoreitti jalgrattateel läbib Teijo rahvusparki ning ka MTB harrastajad leiavad siin piirkonnas tegevust. Võluvad metallitöökülad pakuvad majutust olenemata külastaja eelarvest, alates lihtsast hommikusöõgiga öömajast kuni mugava hotellini.

www.nationalparks.fi/teijo
www.rannikkoreitti.fi/en




Foto: Jasmin Järvelä



Foto: Jasmin Järvelä



92



GPS

Lat: 60.20995, Lon: 22.93622

Teijo looduskeskus

LISAVÕIMALUSED



WC Invatualett asub Teijo rahvuspargi looduskeskuses Matildanjärvis





Jeturkarsti matkarada

92



● HELSINGI 135 km
 ● TURU 90 km



TEIJO RAHVUSPARK, SALO
 Soovitav alguspunkt: Jeturkasti parkla, Skoilantie 354

GPS Lat: 60.20178, Lon: 22.93285

OPEN IV-XI, 24/7

⌚ 0,5 h (üks suund)

↔ 0,7 km (üks suund)

— Tähistatud oranžide puitruutudega

→← Edasi-tagasirada

⚠ Matkarajal Jeturkasti mererannani on kolm üle 8% kaldega lõiku. Parkla lähedal on 12% kallak, pikkusega 18 m. Järgmine tõus on 30 m pikk, 11% kaldega ning mereranna lähedal tõuseb rada 36 m, 12% kaldega.

🌲 Kruus

🚗 Autoga

!

i **TEIJO LOODUSKESKUS**
 T: +358 (0)10 292 4032
 E: info@naturaviva.fi
www.naturaviva.fi
 E: rannikko@metsa.fi
www.nationalparks.fi/teijo
 @teijonkansallispuisto



Teijo rahvuspargi tõmbenumbrite hulka kuuluvad järved ja metsad, aga ka ajaloolised metallitöökülad, kus traditsiooniline käsitöö endiselt õitseb. Hea airduse Teijost saate päevareisiga, külastades Jeturkasti ja Kariholma ligipääsetavaid matkaradasid. Kes soovib aga jääda kauemaks, see leiab hubase majutuse Mathildedali ja Kirjakkala küladest.

700 m pikk Jeturkasti matkarada (laiusega 2 m) lõpeb iidse mererannas. Tõusude ja languste tõttu on ratasooliga liikudes vajalik saatja abi. Raja ääres on mõned pingid. Merekaldaal asub laudtee (17 m pikk, 1 m lai) lõpus väike vaateplatvorm (1,5 x 4,2 m).

LISAVÕIMALUSED



WC Lähim invatualett asub Teijo rahvuspargi looduskeskuses Matildanjärvis, Jeturkasti parklast 2 km Mathildedali küla suunas.

Lähedal asuvad rajad




Foto: Jari Kosket



93



Foto: Jari Kosket



93

TEIJO RAHVUSPARK

Teijo rahvusparki tõmbenumbrite hulka kuuluvad järved ja metsad, aga ka ajaloolised metallitöökülad, kus traditsiooniline käsitöö endiselt õitseb. Neist maailmistest asulatest saate suunduda avastama rahvusparki järvi, merekaldaid, rabasid ja metsi ning minna matkama, kanuutama, kalastama või jalgrattaga sõitma. Hea aimduse Teijost saate päevareisiga, ent ka piirkonnas ööbimine on igati väärt – nii metsikus looduses tähistava all kui ka võluva külakese hubases majutuses.

Teijo rahvusparkis on ligi 50 km märgistatud matkaradasid. Enamik radu on 2–8 km pikad ja sobivad päevareisideks, kuid neid kombineerides on võimalik ette võtta nädalalõpu matkapuhkus. Rannikkoreitti jalgrattateel läbib Teijo rahvusparki ning ka MTB harrastajad leiavad siin piirkonnas tegevust. Võluvad metallitöökülad pakuvad majutust olenemata külalastaja eelarvest, alates lihtsast hommikusöögiga öömajast kuni mugava hotellini.

www.nationalparks.fi/teijo
www.rannikkoreitti.fi/en

GPS Lat: 60.20995, Lon: 22.93622

Teijo looduskeskus

LISAVÕIMALUSED

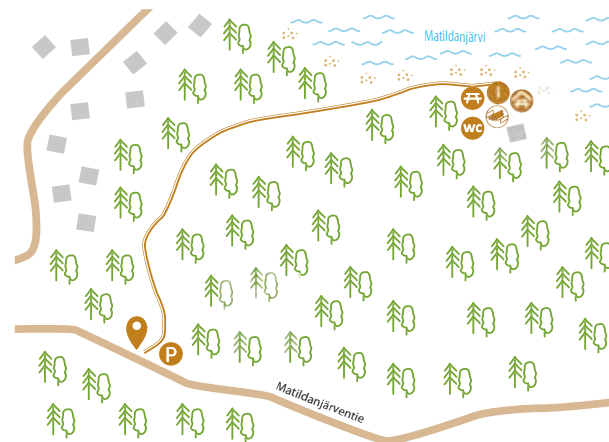


WC Invatualett asub Teijo rahvusparki looduskeskuses Matildanjärvis



Kariholma matkarada

HELSINGI 135 km
TURU 90 km



Teijo rahvusparki tõmbenumbrite hulka kuuluvad järved ja metsad, aga ka ajaloolised metallitöökülad, kus traditsiooniline käsitöö endiselt õitseb. Hea aimduse Teijost saate päevareisiga, külastades Jeturkasti ja Kariholma ligipääsetavaid matkaradasid. Kes soovib aga jääda kauemaks, see leiab hubase majutuse Mathildedali ja Kirjakkala küladest.

600 m pikk Kariholma matkarada (laiusega 2,5 m) lõpeb Matildanjärvi kallastel. Rastatooliga inimesed vajavad saatja abi tõusude ja languste tõttu. Raja ääres on mõned pingid. Kaldal asuvad söögivalmistamise varjualune ja lõkkepuude kuur, kuivkäimla ja pontoon paatidele; kõik need on ligipääsetavad. Pontoonilt on võimalik kalastada, kui teil on kalapüügiluba. Söögivalmistamise varjualuses lõkke tegemine on lubatud ka metsatulekahjuhoiatuse ajal.

LISAVÕIMALUSED



nõutud kalapüügiluba (looduskeskusest või internetist)

ligipääsetav söögivalmistamise varjualune, lubatud kasutada ka metsatulekahjuhoiatuse ajal



93



TEIJO RAHVUSPARK, SALO
Soovitav alguspunkt: Kariholma parkla, Matildanjärventie 20

GPS Lat: 60.20970, Lon: 22.92527

OPEN IV–XI, 24/7

0,5 h (üks suund)

0,6 km (üks suund)

Tähistatud oranžide puitruutudega

Edasi-tagasirada

Parklast alates liigub rada allamäge kalda suunas. Esimene langus on 17 m pikk, 12% kaldega. Teine langus on pikim 68 m, 9% kaldega; ning viimane langus on kalda lähedal, 54 m, 16% kaldega. Just enne pontooni on 25 m langus 14% kaldega.

Kruus

Autoga



TEIJO LOODUSKESKUS

T: +358 (0)10 292 4032

E: info@naturaviva.fi

www.naturaviva.fi

E: rannikko@metsa.fi

www.nationalparks.fi/teijo

@teijonkansallispuisto

Kalapüügiload, Matildanjärvi:

www.eraluvat.fi/en/fishing.html

Lähedal asuvad rajad



LIESJÄRVI RAHVUSPARK

Liesjärvi rahvusparki põhjaosas olevatel matkaradadel saate nautida maalilisi järvi ja metsi. Mis teeb selle rahvusparki ainulaadseks, on Kortenieni kultuuripäranditalu, kus saate teada, kuidas inimesed Soome maapiirkonnas vanasti elasid. Talu asub rahvusparki lõunaküljel. Aidake talutöödega, lugege lambaid ning tehke päiksepaistel heina!

www.nationalparks.fi/liesjarvi

GPS

Lat: 60.65412, Lon: 23.89396

LISAVÕIMALUSED



üürimiseks
suvilad

Foto: Sammari Raitilainen



Foto: Jaska Hähtönen



Foto: Maarit Vahteranoksa



TORRONSUO RAHVUSPARK

20-minutilise autosõidu kauguselt leiata Torrionsuo rahvusparki ja Soome sügavaima soo koos laudteeradega. Kõrge linnuvaatlustorn pakub oivalisi vaateid laiale avatud soole, mida kevadel ja sügisel külastavad paljud rändavad kured ja haned. Talvel on soo populaarne murdmaasuusatajate seas, et avastada laia avatud valget talvemaastikku.

www.nationalparks.fi/torrionsuo

GPS Lat: 60.73705, Lon: 23.57651

LISAVÕIMALUSED




Foto: S.M. Huikkamäki



Penkaloisen Polku matkarada

HELSINGI 94 km
FORSSA 26 km

94



LIESJÄRVI RAHVUSPARK, TAMMELA

Soovitatav alguspunkt: Peukalolampi parkla, Katavalammintie

GPS Lat: 60.69567, Lon: 23.87480

OPEN IV-XI, 24/7

2,5 h

4,5 km

Valged puidust ruudud, sees väriline rõngas

Ringikujuline

Parkla ja Kaksvetineni vahel on mõned üle 8% kallakud. Kaksvetineni ja Peukalolampi vaheline lõik on enamasti tasane; sinna jäävad vaid üksikud lühikesed, enamasti 5 m pikad kallakud, mille kalle on 10–14%. Peukalolampi rada viib teid üle väikese künka ning kallakud mõlemal küljel on 12% ja 13%. Teel Peukalolampi parklani ületab kalle 8% neljas kohas, kõige suurem kalle on seejuures 16%.

Kruus

Autoga



T: +358 (0) 0206 39 5270
E: sisasuomi@metso.fi
www.nationalparks.fi/liesjarvi

Järved ja maalilised metsad valitsevad Liesjärvi rahvusparki põhjaosa. Penkaloisen Polku matkarajal võib lihtsasti veeta pool päeva või rohkemgi. Tegu on ühe pikima puuetega inimestele ligipääsetava matkarajaga Lõuna-Soomes. Rada on nõudlik, kuna sel asub mitu kallakut, ratastooliga külastajatel on vajalik aabistaja.

Rada algab Peukalolampi parklast. Päripäeva liikudes kulgeb esimene 1,5 km lõik mööda kruusateed (2,5 m lai). See lõik lõppeb Tittilampis, mis on üürivat laagripiltsat koos puhkekoha, kuivkäimla ja lõkkekohaga.

Tittilampist jätkub rada 800 m mööda kruusateed (2,5 m lai) kuni Kaksvetineni puhkealale. Kauni järve kõrval asuvad puuetega inimestele ligipääsetav lõkkekoht, saami majake ja kuivkäimla. Saami majakeses on võimalik ööbida ning lõket võib teha ka metsatulekahjuhoiatuse ajal.

Rajalõik Kaksvetineni ja Peukalolampi puhkeala vahel on 1,2 km pikk laiusega vähemalt 1,2 m. Terve tee ümbritsevad teid kaunid metsad.

Peukalolammis asuvad puuetega inimestele ligipääsetav lõkkekoht ja tualett väikese künka otsas. Edasi kulgeb rada 2,5 m laiuse teena parklani. Selle lõigu pikkus on 600 meetrit. Raja kitsaim koht (1,2 m) on lõpus teetõkke juures.



LISAVÕIMALUSED



Saami majake

üürivat

Lähedal asuvad rajad

TORRONSUO RAHVUSPARK

Torransuo rahvusparkist leiata Soome sügavaima soo koos laudteeradadega. Linnuvaatlustorn pakub oivalisi vaated soole, mida kevadel ja sügisel külastavad paljud rändlinnud, nii kured kui ka haned. Talvel on soo populaarne murdmaasuusatajate seas, et avastada laia avatud valget talvemaastikku.

www.nationalparks.fi/torransuo

LIESJÄRVI RAHVUSPARK

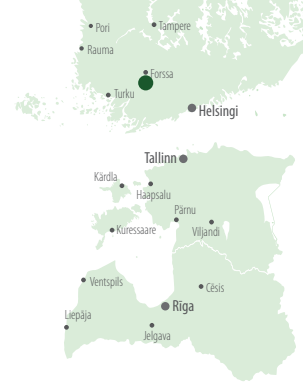
Liesjärvi rahvusparki põhjaosas olevatel matkaradadel saate nautida maalilisi järvi ja metsi. Mis teeb selle rahvusparki ainulaadseks, on Korteniemi kultuuripäranditalu, kus saate teada, kuidas inimesed Soome maapiirkonnas vanasti elasid. Talu asub rahvusparki lõunaküljel. Aidake talutöödega, lugege lambaid ning tehke päiksepaistel heina!

www.nationalparks.fi/liesjarvi



GPS
Lat: 60.73705, Lon: 23.57651

LISAVÕIMALUSED

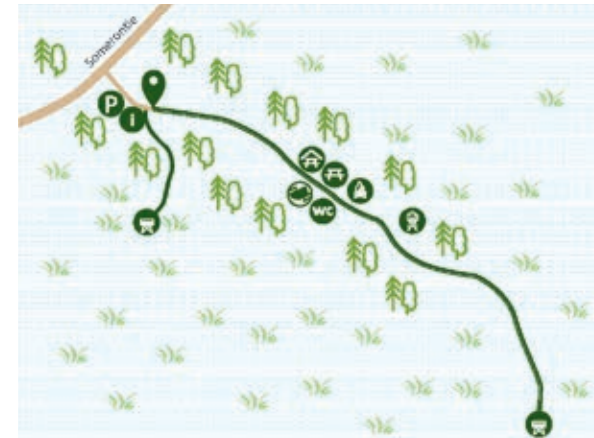


Kiljanon Reitti matkarada

95



← HELSINGI 109 km
TAMPERE 107 km



TORRANSUO RAHVUSPARK, TAMMELA
Soovitav alguspunkt: Kiljamo parkla, Somerontie 732

GPS Lat: 60.73702, Lon: 23.57723

OPEN IV-XI, 24/7

Hourglass icon 1 h (üks suund)

Double arrow icon 0,1 km + 0,7 km (üks suund)

Double line icon Pole tähistatud, kuid rajal on lihtne orienteeruda.

Arrow icon Edasi-tagasirada

Map icon Pikemal rajal on vaid üks lõik, mille kalle ületab 8%. Enne laudtee on 26 m pikkune 10% kalle. Matkarada parklast puhkealale tõuseb pidevalt 330 m vältel. Teisalt on lõik puhkealalt laudteeni pidev 230 m pikkune langus. Mõlema kalle on 8% või vähem.

Wooden fence icon Pikad kallakud

Map icon Parkla on kaetud kõva kruusaga. Lühem rada on laudtee. Pikem rada on enamasti kõva kruus ning raja lõpus on puidust laudtee.

Car icon Autoga

Warning icon No dogs, no smoking, no alcohol.

Information icon T: +358 (0) 0206 39 5270
E: sisasuomi@metso.fi
www.nationalparks.fi/torransuo

Torransuo rahvuspark koosneb peamiselt soost. Soo keskel on palju väikseid männimetsa-saarekese. Torransuo sood ümbritsevad metsad, vallseljakud, kivid ja kaljud, mis pakuvad suurepäraselt vaated soo erinevatele osadele. Torransuo on tuntud Soome sügavaimate soode poolest. Kõige paksemad turbakihid ulatuvad üle 12 m. Kiljamo parklast saab kahele ligipääsetavale rajale; lühem neist on 0,1 km ja pikem 0,7 km. Lühemal on 1,2 m laiune laudtee kuni vaateplatvormini. Kolmes punktis (igapäev 3x3 m) saate puhata või teistest mööduda.

Pikemal rajal on esimene puhkekohta viiv lõik vähemalt 2,5 m lai ja 330 m pikk. Sealt leiata ligipääsetava söögivalmistamise varjualuse, lõkkekohta ja tule-ase. Puukuur on piiratud ligipääsetavusega. Puhkekohta järel laskub rada aeglaselt umbes 230 m soo suunas; raja laius on üle 2 m. Viimane laudteega lõik (100 m) on 1,2 m lai ning lõpeb vaateplatvormi (4 x 3 m) juures.



LISAVÕIMALUSED



Foto: Vesa Nikkanen



Foto: Maarit Vaahteranoksa



Foto: Maarit Vaahteranoksa



Foto: Maarit Vaahteranoksa

Lähedal asuvad rajad



Foto: Anri Ahlborn




Foto: Hanna Viitalo

KURJENRAHKA RAHVUSPARK

Ajaloolise Turu linna läheduses on Kurjenrahka metsad ja sood koduks paljudele metsloomadele ja lindudele, sealhulgas majasteetlikele pikajalgsetele kurgedele ja uudishimulikele kakulistele. Kurjenrahka rahvusparki (www.nationalparks.fi/kurjenrahka) märgistatud matkarajad koos „Kuhankuonoon retkeilyreitistön“ ja „Suokullan reitti“ (www.kuhankuono.fi) pikamaa matkaradadega on kokkuligi 300 km. Rahvusparkist leiab mitmeid poolepäevastek matkadeks sobivaid ringikujulisi radu, ent radade võrgustikud ja rajatised võimaldavad ka pikema jalutuskäike koos ööbimisega.

Foto: Vesa Mikkonen



GPS Lat: 60.73989, Lon: 22.41580

LISAVÕIMALUSED



Puuetega inimestele ligipääsetav kuivkäimla asub Kurjenpesä ja Rantapiha piirkondades.



Karpalopolku matkarada

← HELSINGI 170 km
TURU 35 km

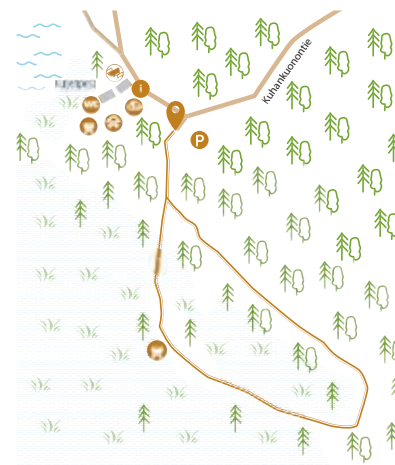


Foto: Jari Kostet



KURJENRAHKA RAHVUSPARK
Soovitav alguspunkt: Kurjenpesä parkla, Kuhankuonontie 67, Pöytyä

GPS Lat: 60.73983, Lon: 22.41533

OPEN IV-XI, 24/7

2,5 h

1,7 km

Puidust kollased ruudud

Ringikujuline

Matkarajal päripäeva liikudes jääb pikemale lõigule metsa sees üks üle 8% kallak. Kallakul on 40 m pikk 10% kalladega tõus. Teel alla on langus samuti 10%, kuid seda kahes eraldi kohas. Esimese pikkus on 8 m, teise pikkus 10 m. Teine üle 8% kallak on vaateplatvormi juures, kus laudtee langeb rada mööda umbes 30 meetrit.

Parkimisplats - ühtlane ja kõva kruus. Kruus, laudtee.

Autoga



E: rannikko@metsa.fi
www.nationalparks.fi/kurjenrahka
@kurjenrahkanationalpark



Puuetunnise autosõidu kaugusel Turu linnast Kurjenrahka rahvusparki suunas muutub ümbruskond kiiresti. Linnamelust jõuad metsade ja soodega maapiirkonda. Karpalopolku matkarajal täituvad meeled soode lõhnade ja metsade helidega. Matkarajal asub ka kuul Kuhankuono kivi, seitsme valla piirikivi.

Karpalopolku rada kulgeb peamiselt kruusateel (1,4 km), väiksem lõik laudteel (0,3 km ja laius 1,1 m). Rada lainetab kergelt, nii vertikaalselt kui ka horisontaalselt. Kahe suurema kallaku tõttu vajavad ratastoolis külastajad abi. Raja ääres on puhkamiseks palju pinke. Vaateplatvorm sooäärsel metsasaarel on hea koht piknikuks.

Parklast saab alguse samuti 100 m pikkune rada, mis läheb Kurjenpesä puhkekohta. Seal leiab puuetega inimestele ligipääsetava söögivalmistamise varjualuse, loodusteabepunkti, kuivkäimla ja telkimisplatsi. Samuti asub puhkekohas vaateplatvorm, millelt saate nautida Savojärvi vaateid.

LISAVÕIMALUSED



Loodusteabe onn Puuetega inimestele ligipääsetav kuivkäimla asub Kurjenpesä piirkonnas.

Lähedal asuvad rajad



Silakkari

vaateplatvorm

← HELSINGI 187 km
TURU 24 km



MIETOISTENLAHTI LOODUSKAITSEALA

Mietoistenlahti looduskaitseala on üks Soome parimaid lindude märgalasid. See on suurepärase paik linnuvaatluseks nii rände kui ka muul ajal. Mietoistenlahti looduskaitsealal on kolm linnuvaatlustorni. Vasikkahaka parklast Saarentie ääres jõuate kahe tornini: Vasikkahaka (500 m kaugusel) ja Perhetorni (800 m kaugusel). Kuustonlahti torn on kohe Kuustontie maantee kõrval. Saarenrannantie ääres olevast Silakkari parklast algab puuetega inimestele mitteligipäasetav rada (400 m) Silakkari suunas, mis on hea paik nii linnuvaatluseks kui ka mereäärseks piknikuks.

GPS Lat: 60.63085, Lon: 21.85564

LISAVÕIMALUSED

P **i** **wc** Puuetega inimestele ligipäasetav kuivkäimla asub Saarentie tee ääreses parklas.



Mietoistenlahti on üks Soome parimaid lindude märgalasid. Saarenrannantie maantee lähedane Silakkari vaateplatvorm asub Silakkari parkla kõrval ning on puuetega inimestele ligipäasetav. Kaldtee on 23 m pikk ja kaheosaline. Selle laius on 1,2 m. Platvormi suurus on 3 x 8 m. Platvormilt avaneb vaade Mynälahti lahe lähedal olevale karjamaale.



LISAVÕIMALUSED

P **i** **wc** Lähim puuetega inimestele ligipäasetav kuivkäimla asub Saarentie maantee ääres oleva parkla kõrval, 0,8 km kaugusel.

MIETOISTENLAHTI LOODUSKAITSEALA
Soovitav alguspunkt: Silakkari parkla, Saarenrannantie

GPS Lat: 60.62678, Lon: 21.84951

OPEN IV-XI, 24/7

Hourglass icon 0,5 h

Line icon Pole tähistatud

Arrow icon Edasi-tagasirada


Ramp icon Vaateplatvormini viiva kaldtee kalle on 8%. Kaldtee on 23 m pikk ja kaheosaline.

Tree icon Kruus parklas

Car icon Autoga

Warning icon **No dogs icon** **No smoking icon** **No fire icon** **No alcohol icon**

i E: rannikko@metso.fi
www.nationalparks.fi/mietoistenlahti



Lähedal asuvad rajad



MIETOISTENLAHTI LOODUSKAITSEALA

Mietoistenlahti looduskaitseala on üks Soome parimaid lindude märgalasid. See on fantastiline koht linnuvaatluseks nii rände kui ka muul ajal. Mietoistenlahti looduskaitsealal on kolm linnuvaatlustorni. Vasikkahaka parklast Saarentie ääres saate minna kahe tornini: Vasikkahaka (500 m kaugusel) ja Perhetorni (800 m kaugusel). Kuustonlahti torn asub kohe Kuustontie maantee kõrval. Saarennantie ääres olevast Silakkari parklast algab erivajadustega inimestele mitteligipäsetav rada (400 m) Silakkari suunas, mis on hea paik nii linnuvaatluseks kui ka mereäärseks piknikuks.



GPS Lat: 60.63085, Lon: 21.85564

LISAVÕIMALUSED



i **wc** Puuetega inimestele ligipääsetav kuivkäimla asub Saarentie tee äärses parklas.



98



98



98



Vasikkahaka matkarada

98



← HELSINGI 170 km
TURU 35 km



MIETOISTENLAHTI LOODUSKAITSEALA
Soovitav alguspunkt: Vasikkahaka parkla Saarentie maantee

GPS Lat: 60.63107, Lon: 21.85525

OPEN IV-XI, 24/7

⌚ 0,5 h (üks suund)

↔ 0,5 km (üks suund)

— Pole tähistatud, kuid rajal on lihtne orienteeruda.

→|← Edasi-tagasirada


⚡ Matkarada on nõudlik ning neljas punktis on kallaku kalle üle 8% – 14% (42 m), 15% (42 m), 10% (31 m) ja 14% (14 m).

🦋 Kruus

🚗 Autoga



i E: rannikko@metso.fi
www.nationalparks.fi/mietoistenlahti



Mietoistenlahti looduskaitseala on üks Soome parimaid lindude märgalasid. Vasikkahaka matkarada (500 m) on puuetega inimestele ligipääsetav, kuid selle kallakute tõttu vajavad ratastoolis külastajad abilisist. Raja lõpus on vaadetorn, mis ei ole ratastooliga ligipääsetav, kuid ka torni kõrvalt on vaade Mynälahti lahele kaunis. Raja laius on enamasti 1,2 m või rohkem; üksik kitsaim koht on 0,9 m lai. Parkla kõrval asub laud ja puuetega inimestele ligipääsetav kuivkäimla. Raja ääres on infofahvlid ja mõned pingid.



LISAVÕIMALUSED



i **wc** Puuetega inimestele ligipääsetav kuivkäimla Vasikkahaka parkla kõrval

Lähedal asuvad rajad



Foto: Ari Ahlfors



Foto: Mikael Nordström

PUURIJÄRVI JA ISOSUO RAHVUSPARK

Puurijärvi ja Isosuo rahvuspark on linnuhuvilistele külastamiseks soovitatav paik. Linnukaitsealal saab ronida Kärjenkallio katusega linnuvaatlustorni tippu, mis on üks Põhjamaade suurim, mahutades ligi 50 inimest. Linnuvaatlustornid Puurijärvi lõunaküljel, Mutilahtis ja põhjaküljel, Ahvenuses, on umbes neli meetrit kõrged. Loodusvaatlustorn asub ka Isosuo soos. Isosuo soos on ka loodusrada (2 km pikk), mis tutvustab külastajatele soola müsteeriume. Puurijärvi ja Isosuo rahvusparkis saate hõlpsasti veeta pool päeva või rohkemgi.

www.nationalparks.fi/puurijarvi-isosuo



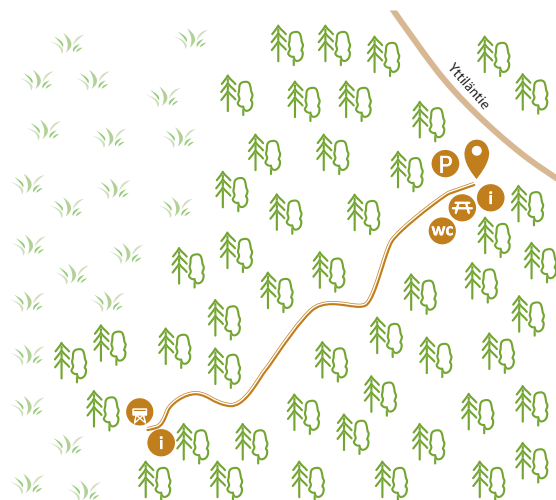
GPS
Lat: 61.28056, Lon: 22.56480

LISAVÕIMALUSED



Kärjenkallio matkarada

HELSINGI 186 km
TAMPERE 66 km



Puurijärvi ja Isosuo rahvuspark kaitseb rikkalikku linnustikuga metsikute rabade ja järvekallaste piirkonda, kus on peamiselt põllumajandusmaa. Võtke kaasa binokkel ja uurige taevast, et otsida pargi tiivulisi elanikke, nautides samas pidevalt muutuvaid loodusvaateid. Kärjenkallio parklast algav ja linnuvaatlustorni poole suunduv rada on sobilik puuetega külastajatele, kuid ratastooliga külastajad vajavad saatja abi. See 400 m pikk ja 2 meetrit lai lõik on nõudlik oma tõusude ja languste tõttu. 400 meetri järele leiate ligipäsetava vaateplatvormi (4 x 13 m) koos 1 m laiuse kaldteega. Platvormi kõrvalt leiate infotahvliid piirkonna kohta. Rajal on mõned puhkekohad. Parklas on puuetega inimestele ligipäsetav kuivkäimla ning nii parklas kui ka vaateplatvormi juures on laud.



LISAVÕIMALUSED



Foto: Heleini Karhunen



PUURIJÄRVI JA ISOSUO RAHVUSPARK, KOKEMÄKI
Soovitatav alguspunkt:
Kärjenkallio parkla, Yttiläntie 981

GPS Lat: 61.28063, Lon: 22.56509

OPEN IV-XI, 24/7

0,5 h (üks suund)

0,4 km (üks suund)

Oranžid puitruudud

Edasi-tagasirada

Rajal on neli kohta, kus kalle on üle 8%. Parkla lähedal on kõige järsem ja pikem kallak teel tornini – 11% ja 42 m. Ülejäänud kolmes punktis jääb kalle 9–10% vahele ja pikkus 12–16 m vahele.


Kruus

Autoga



E: rannikko@metso.fi
www.nationalparks.fi/puurijarvi-isosuo

Lähedal asuvad rajad



YYTERI PÖHJAMUDAALAD

Pori piirkonnas Selkämere rannikuteedel saate imetleda linde täis põhjamudaja niidualasid, rohumaasid ja rannikuäärseid metsi. Yyteri põhjamudaalad on suurepärase koht Arktika liikide rände jälgimiseks. Tuhanded rändlinnud peatuvad põhjamudaaladel söömiseks ja puhkamiseks, mis teeb nende jälgimise lihtsaks.

Linnuvaatlejate ja loodusuhviliste rõõmuks on aasta ringi tasuta avatud enam kui 15 loodusvaatlustorni ja –platvormi. Pori linn haldab loodusradasid, mis asuvad osaliselt Selkämere rahvusparki piirkonnas. Marsruudid on viidastatud ning põhjamudaalal on puidust laudteed.

www.visityyteri.fi/en/palvelut/yyteri-hiking-trails-2/



GPS
Lat: 61.53841, Lon: 21.56612

LISAVÕIMALUSED



Foto: Anssi Riihimäki



100



Foto: Anssi Riihimäki



100



Langouva vaateplatvorm

HELSINGI 241 km
TAMPERE 120 km

100



SELKÄMERE RAHVUSPARK, PORI
Soovitav alguspunkt: Huhtala parkla, Huhtalanraitti 206

GPS Lat: 61.53828, Lon: 21.56625

OPEN IV-XI, 24/7

⌚ 0,5 h

↔ 0,1 km (üks suund)

— Pole tähistatud, kuid rajal on lihtne orienteeruda.

→|G Edasi-tagasirada

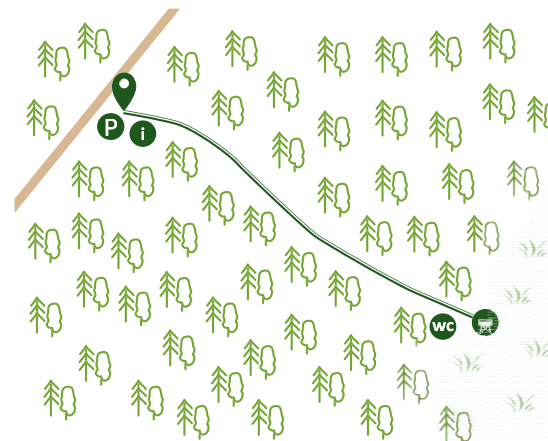
↗ Vaateplatvormi kaldtee kalle on 8%. Selle laius on 1,2 m ja pikkus 45 m. Kaldtee on jaotatud kuueks lõiguks, igaüks neist 6–8 m pikk ning nende vahel on puhkealad. Tervel teel platvormini on käsipuu.

♿ Parkla ja peaaegu terve rada on kaetud kõva kruusaga. 15-meetrine lõik enne kaldteed on tasane metsatee, kus pinnas võib olla pehmem pärast suuremat vihmasadu.

🚗 Autoga



VISIT PORI
Itäpuisto 7
T: +358 (02) 621 7900
E: info@visitpori.fi, www.visitpori.fi
E: rannikko@metsa.fi
www.nationalparks.fi/bothniansea



Pori piirkonna rannikualad on tuntud oma rikkaliku linnustiku poolest, mida saab jälgida mitmest linnuvaatlustornist ja –platvormilt. Pori linn haldab loodusradasid Yyteri põhjamudaaladel, mis asuvad osaliselt Selkämere rahvusparki läheduses. Langouva puuetega inimestele ligipääsetav vaateplatvorm on ühel neist radadest.

Vaateplatvormilt avaneb vaade Huhtala lahele, kus on aprillist septembrini suur hulk erinevaid linde. Tee parklast platvormini on 100 m pikk ning puuetega inimestele ligipääsetav. Tee keskmine laius on 1,5 m. Kaldtee platvormini on 45 m pikk; see on jaotatud osadeks ning kaldtee laius on 1,2 m. Platvormi suurus on 5 x 6 m. Platvormi kõrval asub puuetega inimestele ligipääsetav tualett.




LISAVÕIMALUSED



Koostajad



Alise Lüse



Orvika Reilend



Laura Lehtonen



Tõiv Jõul

Radade ülevaatus: Alise Lüse, Tõiv Jõul, Orvika Reilend, Laura Lehtonen, Kati Aus, Triin Vasli, Elisabet Mast, Nele Söber

Kujundus ja trükk: Piektdien Piektajā Picos Ltd.

Suur tänu kõigile turismiinfokeskustele ja projektipartneritele Eestis, Lätis ja Soomes, kes on selle reisi juhi valmimisele kaasa aidanud! Meie eriline tänu kuulub teile, Helen Kask, Jānis Viškers, Jurgis Briedis, Ivars Balodis, Petri Rissanen, Jukka Parviainen, Teemu Lakkasuo, Johanna Hätönen ja Ari Kurppa.

Väljaandja: Kurzeme planeerimispiirkond, 2021


IBSN 978-9934-8980-5-1

Reisijuht valmis Kesk-Läänemere programmi 2014–2020 rahastuse toel ühe osana projektist nr CB786 „Nature Access to All“ (NatAc).

Projekti eesmärk on hõlbustada ligipääsu loodusturismi objektidele Kesk-Läänemere regioonis Eestis, Lätis ja Soomes. Projekti viib ellu Kurzeme planeerimispiirkond Lätist koostöös MTÜ-ga Lääne-Eesti Turism, Keskkonnaameti ja Pärnu linnavalitsusega Eestist ning Metsähallitusega Soomest. Lisaks reisi juhile on projektipartnerid projekti 2,5 aasta jooksul parandanud 14 loodusturismiala loodusturismi ala kolmes piirkonnas (Lääne-Eestis, Lääne-Lätis ja Edela-Soomes), et need oleksid ligipääsetavad kõigile, sh puuetega inimestele, eakatele, vanematele lapsekäruga jt. Samuti on ellu viidud täiendavaid tegevusi, et parandada teadlikkust ja motiveerida radade hooldajaid arendama loodusele ligipääsetavuse võimalusi.

Projekti kogumaksumus on 965 773,05 eurot, millest 762 931,77 eurot on Euroopa Regionaalarengu Fondi toetus.

Reisijuhi sisu kajastab autori vaateid. Programmi Korraldusamet ei ole vastutav informatsiooni kasutamise eest.



visit PÄRNU





WWW.MAPEIRONS.EU